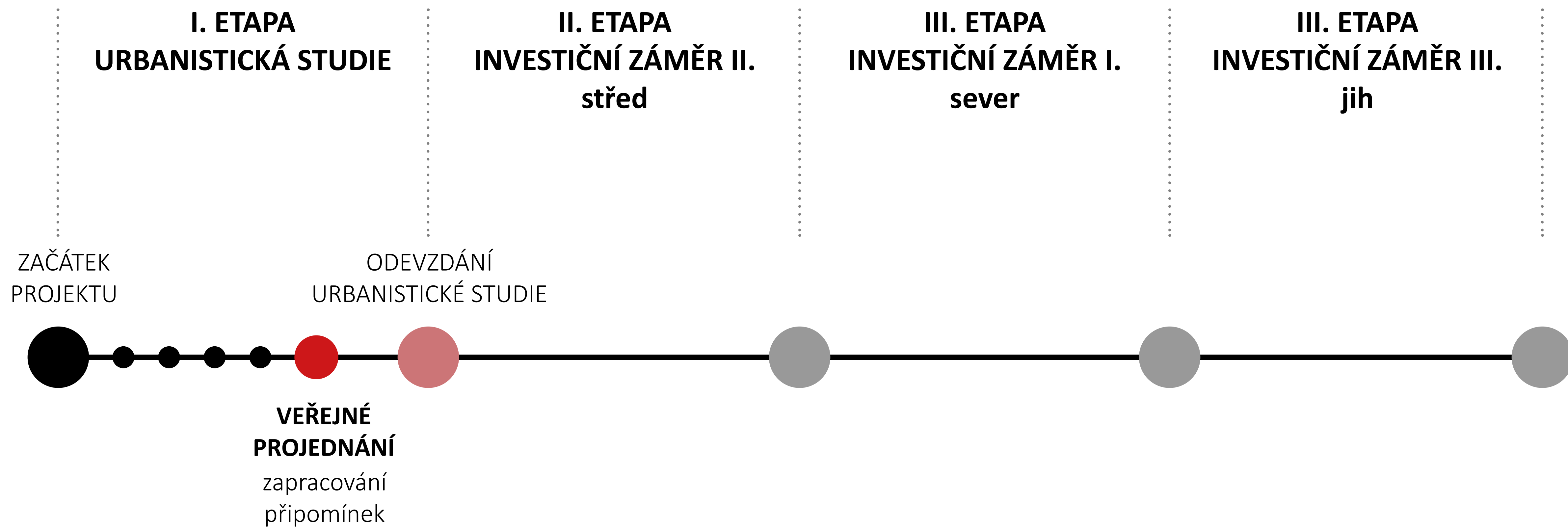


VEŘEJNÉ PROJEDNÁNÍ
PROMĚNA ULIC
BOHUMÍNSKÁ,
FRÝDECKÁ

V OSTRAVĚ_ ČERVEN 2023

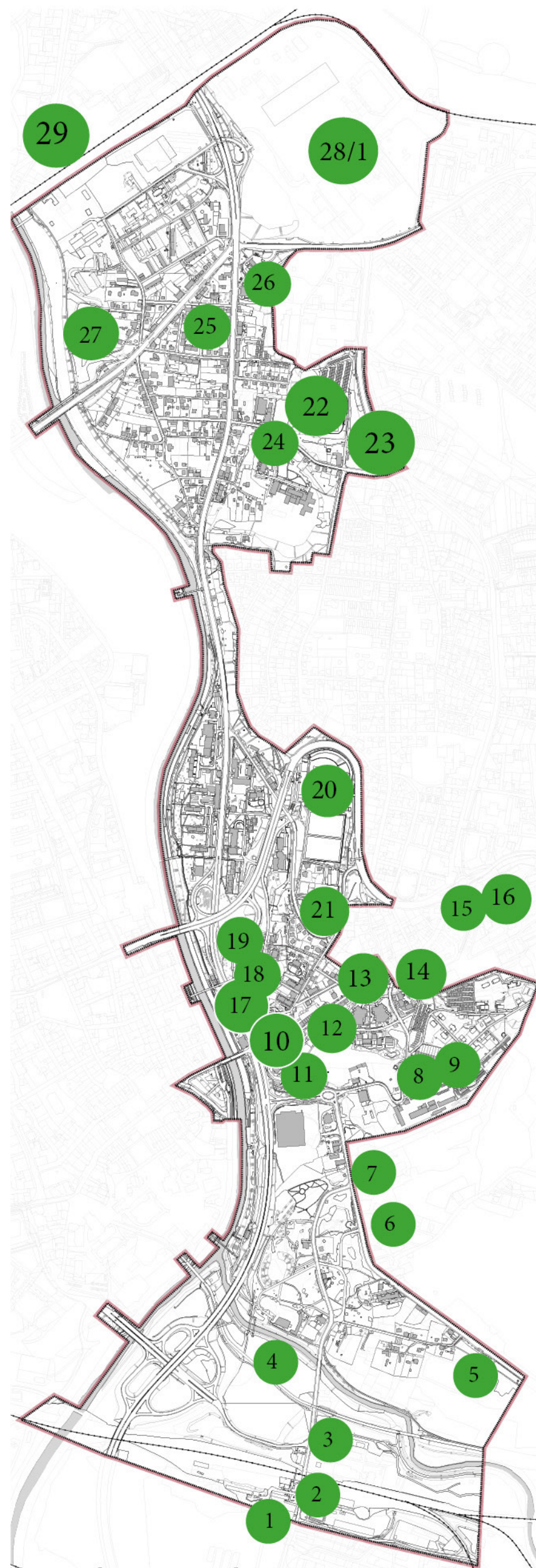
PREZENTUJÍ:
ING. ARCH. DOMINIK PLEVA
ING. ARCH. MARTINA HOLUBOVÁ
ING. JIŘÍ LÁVIC





HARMONOGRAM PROJEKTU

PROMĚNA ULIC BOHUMÍNSKÁ, FRÝDECKÁ – STUDIE + IZ



ZÁMĚRY V ÚZEMÍ

PROMĚNA ULIC BOHUMÍNSKÁ, FRÝDECKÁ – STUDIE + IZ

OBLAST ZÁRUBEK

1. ODVAL ZÁRUBEK - probíhající **rekultivace** COZ v souvislosti s uzavřením skládky
2. ul. Šenovská x Podzámčí - rozšíření **areálu** spol. Q ELEKTRIK
3. ul. Podzámčí - výstavba **průmyslové zóny** Zárubek (spol. Asental Land)
4. vodní tok Lučina - **revitalizace** vodního toku

OBLAST U ZÁPADNÍHO ÚSEKU UL. TĚŠÍNSKÉ

5. ul. Těšínská proti hl. vstupu ústředního hřbitova - výstavba **obytného souboru** nízkopodlažních bytových domů
6. svahy trojického údolí - **sanace** kontaminovaného území Trojice
7. ul. Těšínská x Na Baranovci - dostavba areálu **občanské vybavenosti**

OBLAST SVAHY HLADNOVA

8. ul. Na Burni - 2 nízkopodlažní **bytové domy** nazvané Na Burni
9. ul. Na Burni - nízkopodlažní **bytový dům** nazvaný Emma
10. ul. Keltičkova - **rezidenční projekt** za tankem – polyfunkční stavební komplex s dominantou, s byty
11. ul. Keltičkova - 3 **bytové domy** nazvané Terasy Keltičkova
12. ul. Keltičkova x Na Františkově - úvahy o zástavbě nízkopodlažními **bytovými domy**
13. ul. Keltičkova x Vilová - rezidenční projekt **viladomy**, nízkopodlažní bytové domy
14. ul. Keltičkova x Kmetská - **bytové domy** ve výstavbě
15. areál býv. dolu P. Bezruč - **prodejna Lidl** dokončeno
16. areál býv. dolu P. Bezruč - **rezidenční projekty**
17. ul. U Staré elektrárny - **bytový dům** vedle tanku
18. ul. U Staré elektrárny x Ferdinanda Koláře - dostavba bloku nízkopodlažních **bytových domů**
19. ul. U Staré elektrárny - **přestavba** budovy Staré elektrárny na byty
20. ul. Českobratrská - **tréninkové hřiště** Bazaly ve výstavbě či dokončeno
21. ul. Michálkovická - jižně od areálu Bazaly – úvahy o **přeměně území na obytné** pro výstavbu bytových domů

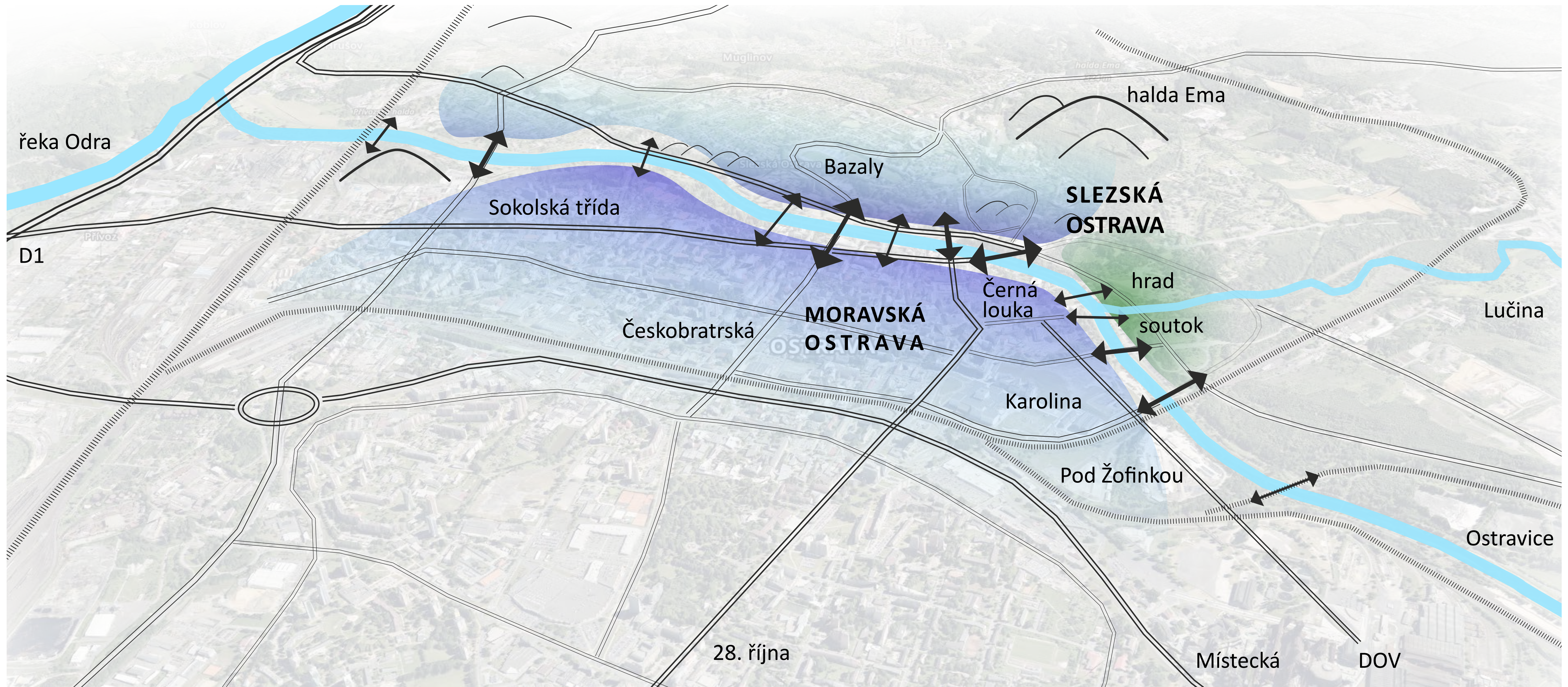
OBLAST OBKLOPUJÍCÍ UL. BOHUMÍNSKOU V ČÁSTI MUGLINOV

22. Ostravské zahrady - výstavba souboru s **bytovými domy** s polyfunkcí
23. ul. Hladnovská x Komerční - výstavba **polyfunkční budovy s kulturním sálem**, knihovnou ordinacemi a byty
24. ul. Hladnovská - **domov pro seniory**
25. ul. Bohumínská a nejbližší okolí - drobné **podnikatelské areály**
26. areál býv. VOKD - výstavba **průmyslového areálu** spol. Statech, dostavba hal v ostatních areálech
27. mezi ul. Keramická a Ostravicí - výstavba **obytného souboru** nízkopodlažních bytových domů

OBLAST HRUŠOVA SEVERNĚ NAVAZUJÍCÍ

28. průmyslové zóny - 2 rozsáhlé průmyslové, resp. **logistické zóny**
29. Hrušov - **potenciál oblasti** mezi ul. Bohumínskou, žel. koridorem, vodním tokem Ostravice a dálnicí

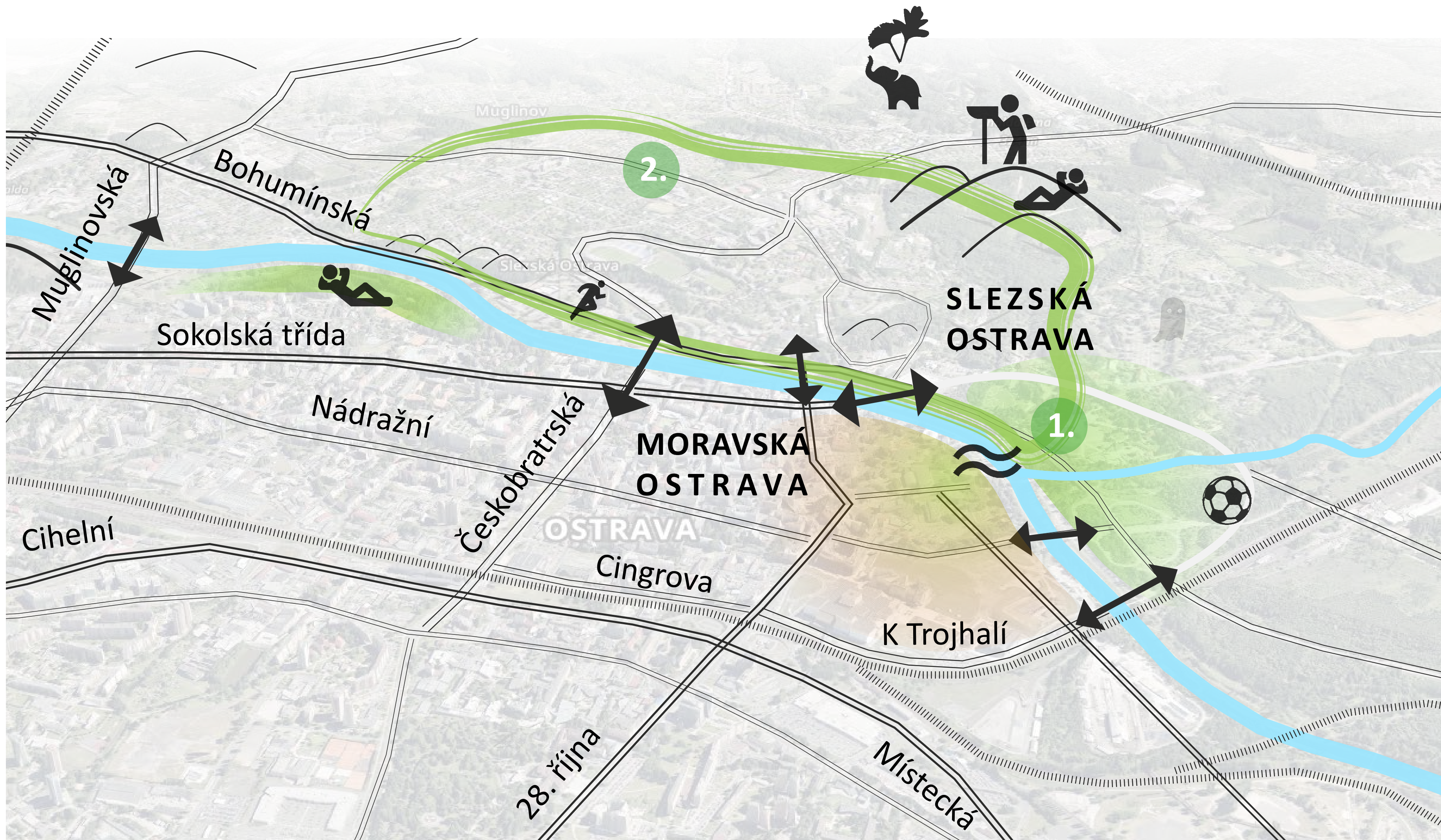
JEDNA OSTRAVA



PROPOJENÍ MORAVSKÉ A SLEZSKÉ OSTRAVY

PROMĚNA ULIC BOHUMÍNSKÁ, FRÝDECKÁ – STUDIE + IZ

KRAJINNÝ A REKREAČNÍ OKRUH



1.

ROZVOJ ÚZEMÍ SOUTOKU

2.

ZELENÝ OKRUH

SCHÉMA ROZVOJE SOUTOKU A ZELENÉHO OKRUHU

PROMĚNA ULIC BOHUMÍNSKÁ, FRÝDECKÁ – STUDIE + IZ

ZNOVU SILNÉ CENTRUM

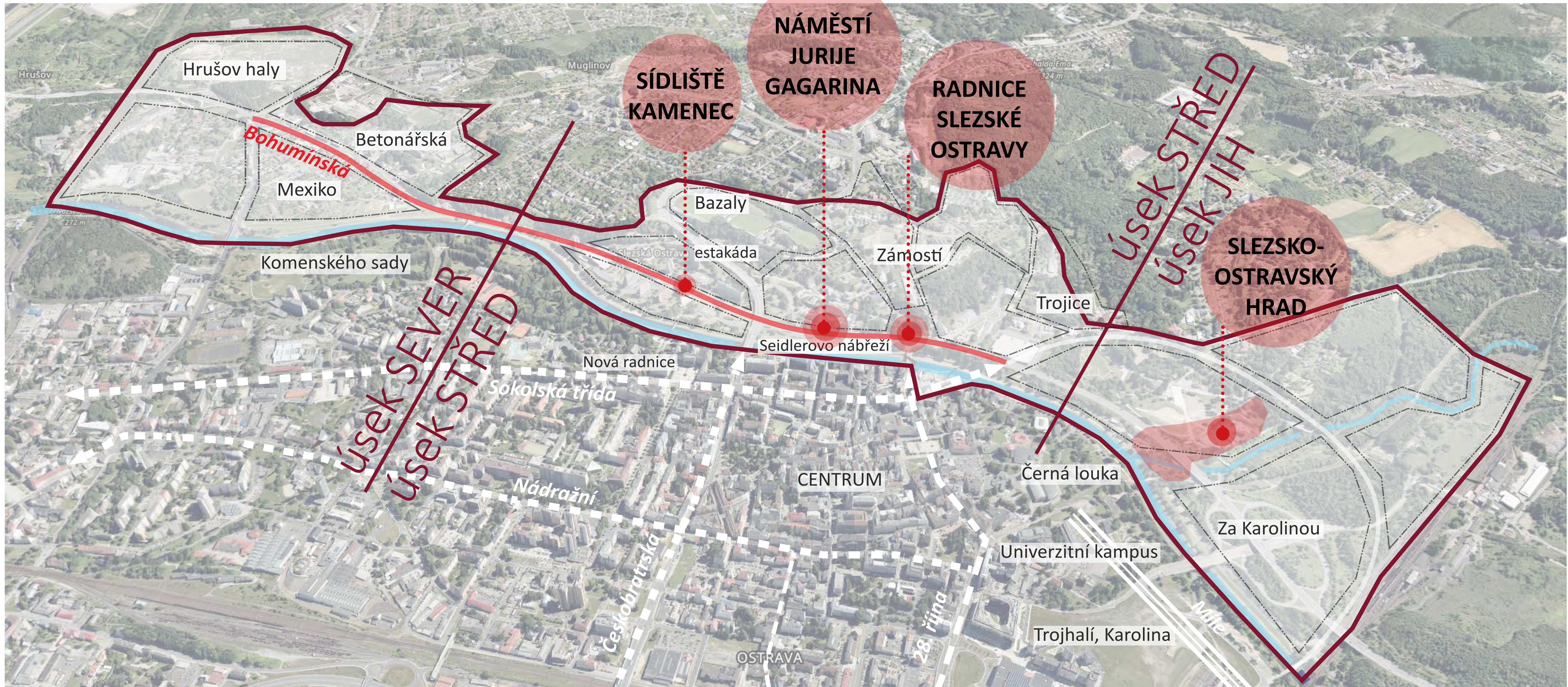


NÁVRAT ZTRACENÉHO MĚSTA | VZNIK MĚSTSKÉ TŘÍDY | TRANSFORMACE TRANZITNÍ ČÁSTI MĚSTA | ROZVOJ NÁBŘEŽÍ

SROVNÁNÍ HISTORIE A STÁVAJÍCÍHO STAVU

PROMĚNA ULIC BOHUMÍNSKÁ, FRÝDECKÁ – STUDIE + IZ

LOKÁLNÍ CENTRA



POSÍLENÍ OHNISEK VEŘEJNÉHO PROSTORU

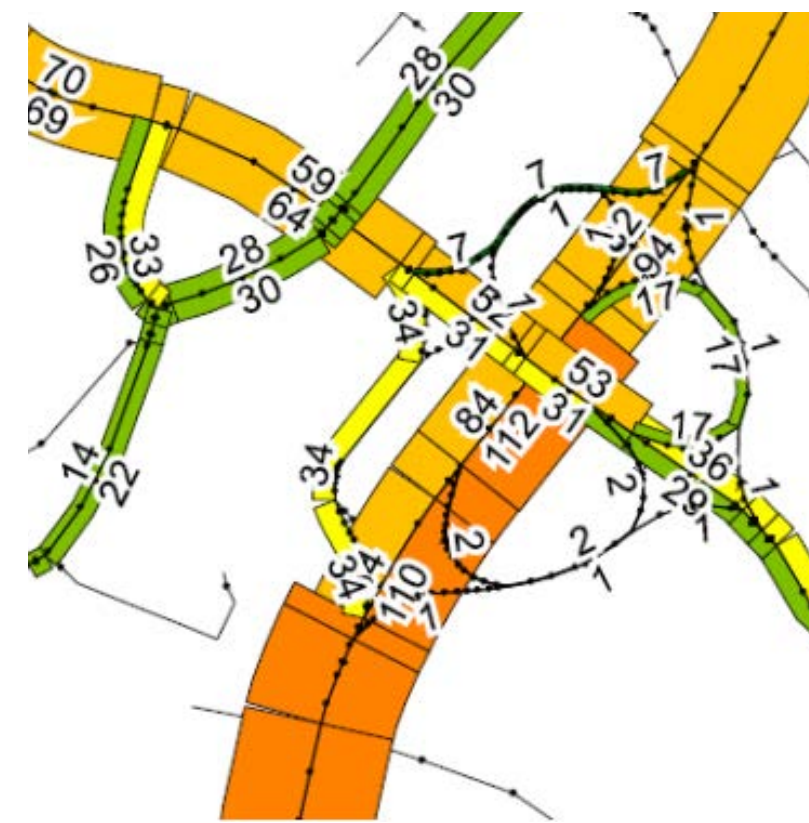
PROMĚNA ULIC BOHUMÍNSKÁ, FRÝDECKÁ – STUDIE + IZ

MĚSTSKÁ TŘÍDA MÍSTO TRANZITNÍ SILNICE

- průjezdní úsek silnice a mimoúrovňová křížení **dimenzovány** na **vyšší intenzity** dopravy
- po dostavbě části dálniční sítě došlo k **poklesu intenzit tranzitní** dopravy
- nedošlo ke zkapacitnění návazných radiálních komunikací v širším území



mimoúrovňové křížení Českobratrská



mimoúrovňové křížení Na Karolině



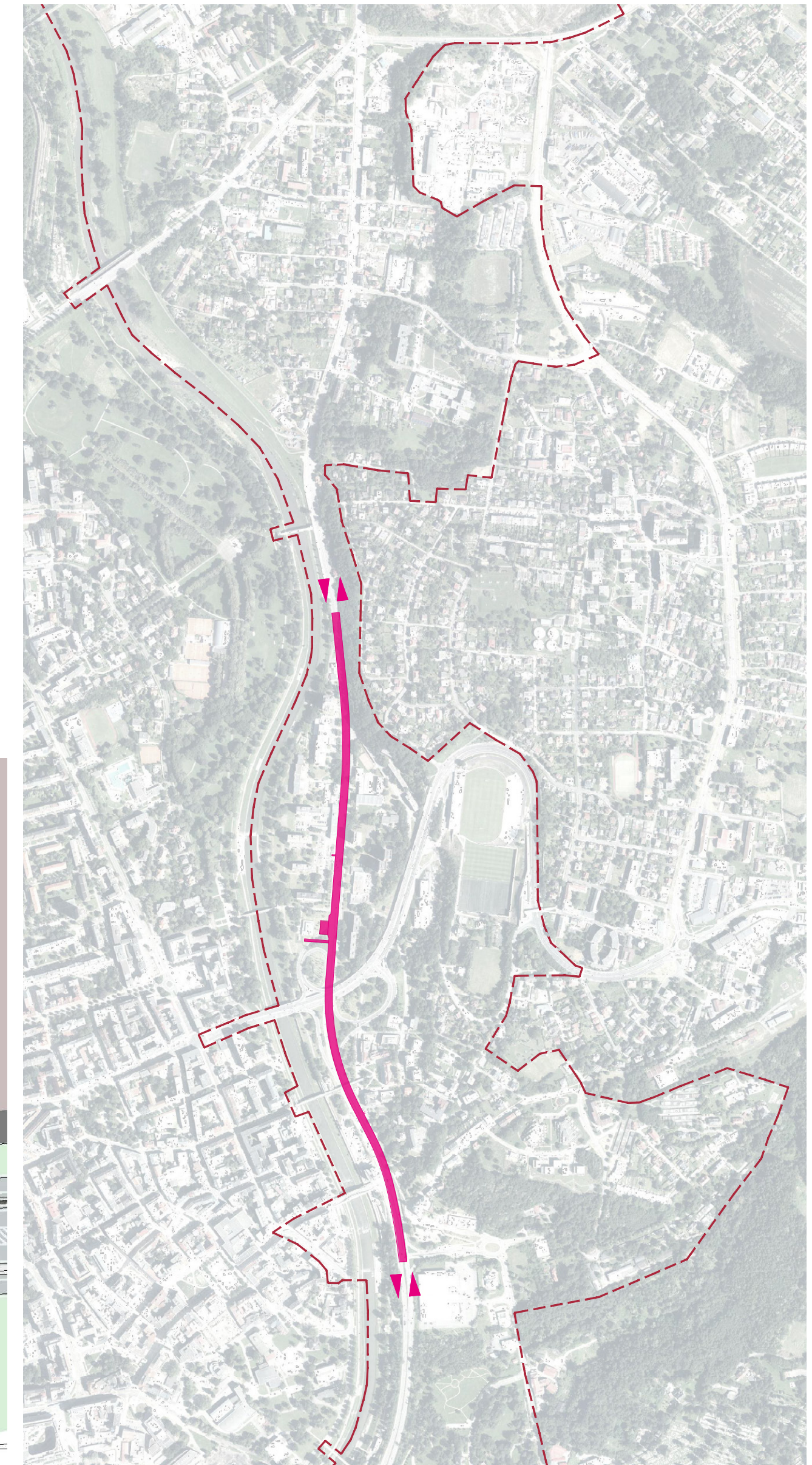
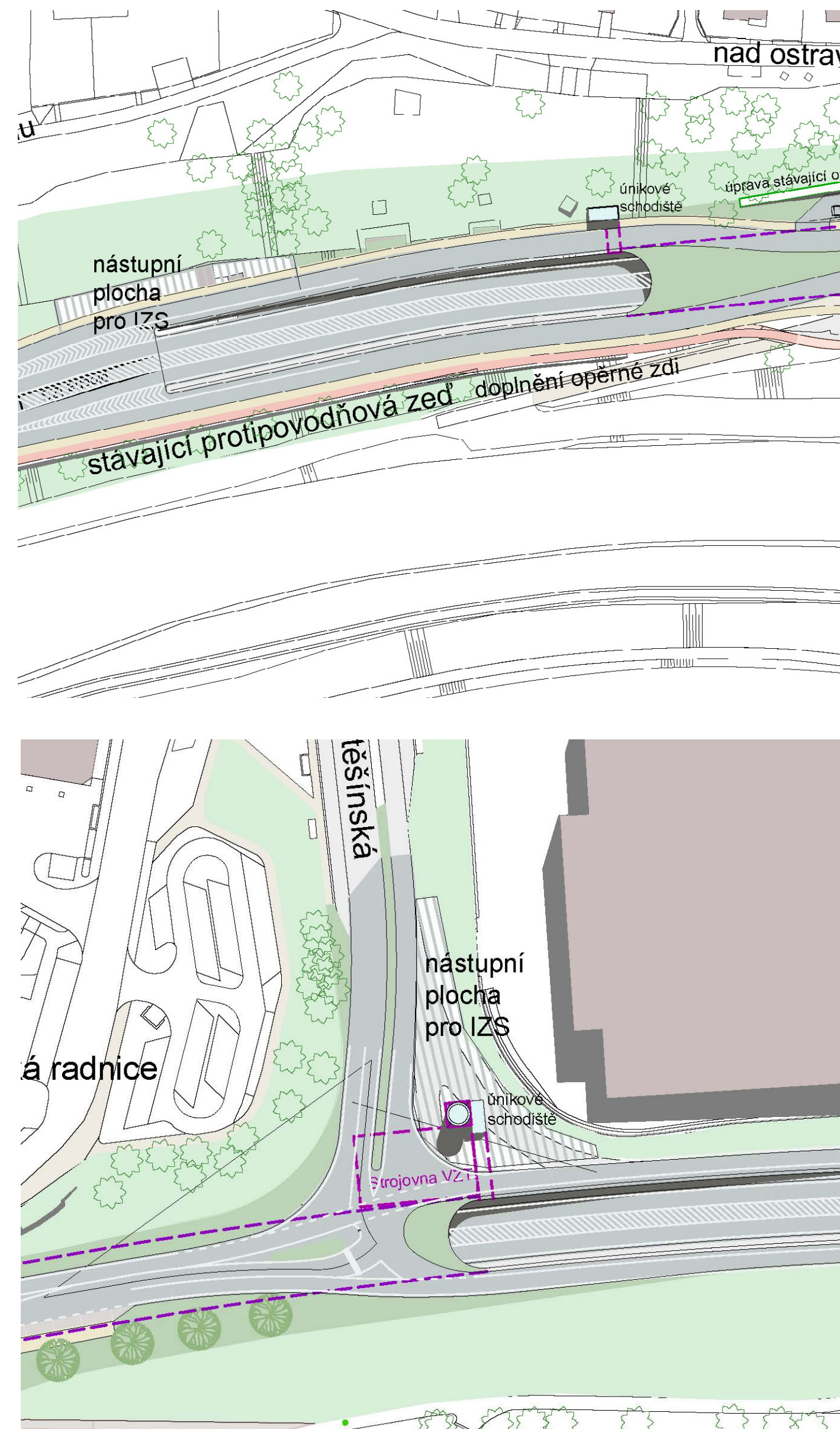
STÁVAJÍCÍ DOPRAVA

TUNEL → ŽIVÁ MĚSTSKÁ TŘÍDA?

- zahloubení v úseku **Dědičná – Těšínská**
- délka tunelu **1 430 m**, 3 jízdní pruhy
- bez křižovatek a sjezdů
- určen pro **tranzit** (cca 20% ze stáv. provozu)
- prognóza intenzity **7 000 voz/24 hod**
- odhad nákladů **3,4 mld.** bez DPH CÚ **2018**

ZÁVĚR

- malý vliv na snížení intenzit v území
- tunel není určen pro místní dopravu
- vyústění severního portálu před Mexikem



ŽIVÁ MĚSTSKÁ TŘÍDA JAK NA TO?

TVORBA ULIČNÍHO PROFILU

TVORBA PŘÍČNÝCH PROPOJENÍ

DOPLNĚNÍ ZELENĚ
A MODROZELENÉ INFRASTRUKTURY


DOPLNĚNÍ ZÁSTAVBY
S AKTIVNÍM PARTEREM

JAK TO MŮŽE VYPADAT

PROMĚNA ULIC BOHUMÍNSKÁ, FRÝDECKÁ – STUDIE + IZ



městská
třída



živá
ulice



pobytové
plochy



hromadná doprava

stromořadí

ŽIVÁ MĚSTSKÁ TŘÍDA JAK NA TO?

TVORBA ULIČNÍHO PROFILU

TVORBA PŘÍČNÝCH PROPOJENÍ

DOPLNĚNÍ ZELENĚ
A MODROZELENÉ INFRASTRUKTURY

DOPLNĚNÍ ZÁSTAVBY
S AKTIVNÍM PARTEREM

JAK TO MŮŽE VYPADAT

PROMĚNA ULIC BOHUMÍNSKÁ, FRÝDECKÁ – STUDIE + IZ



aktivní
parter



zeleň



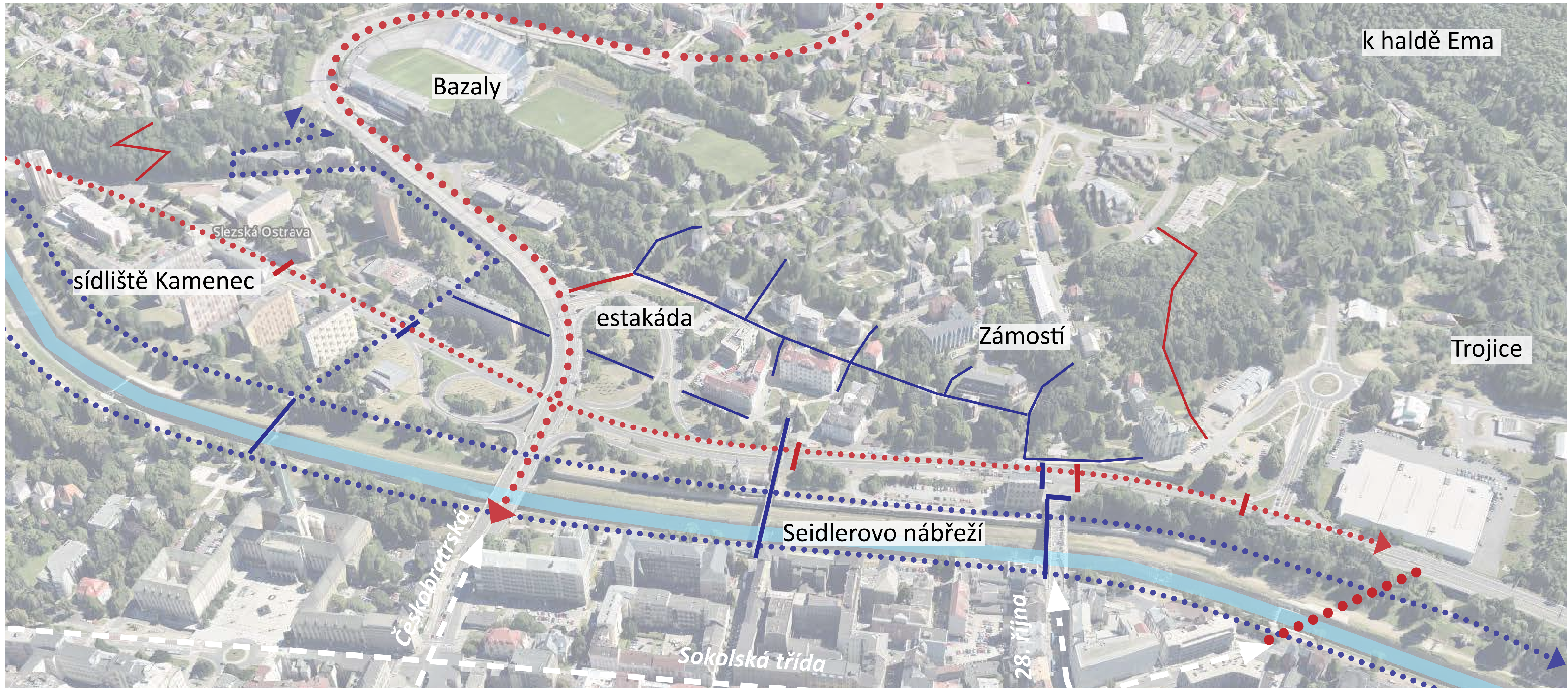
rozvoj
nábřeží



tramvaj

cyklodoprava

LEPŠÍ PROPOJENÍ NAPŘÍČ MĚSTEM



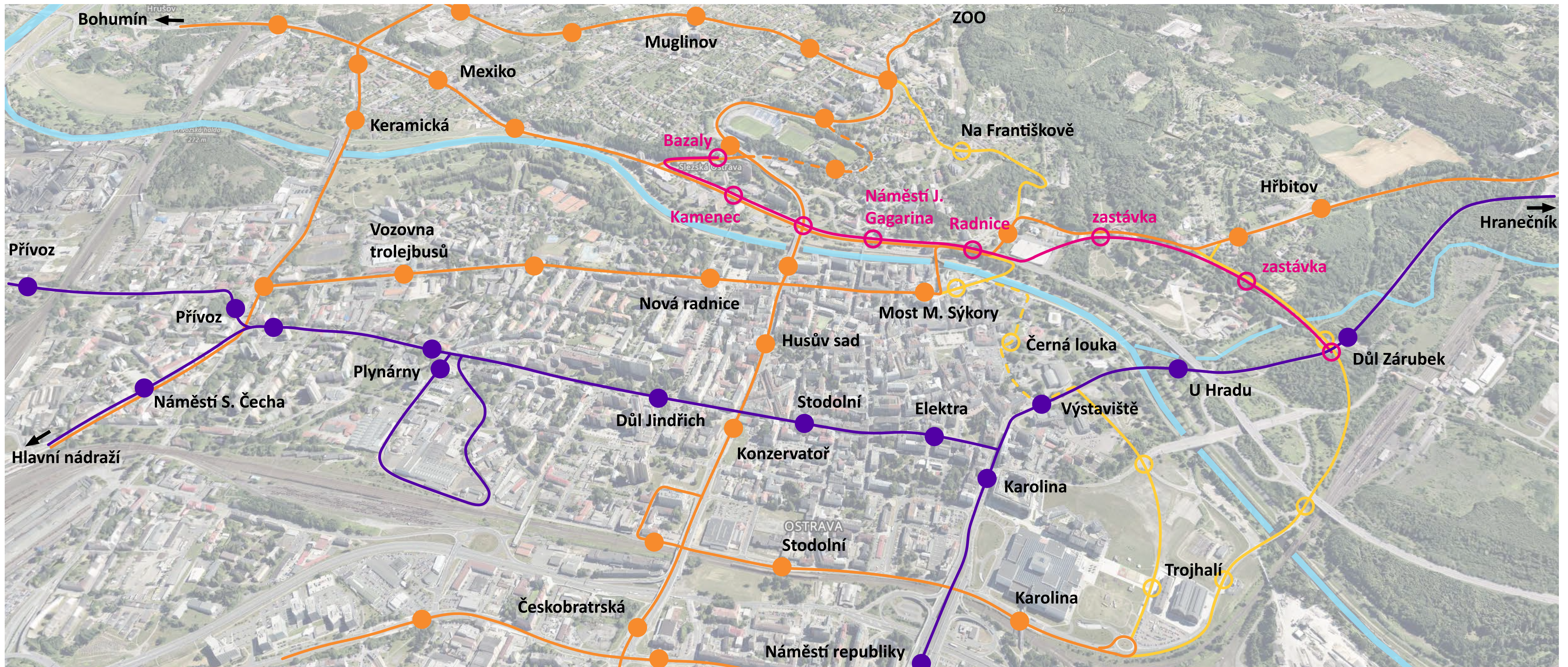
PŘÍČNÁ PROSTUPNOST

PROMĚNA ULIC BOHUMÍNSKÁ, FRÝDECKÁ – STUDIE + IZ

..... nové pěší a cyklo propojení
—— nové pěší propojení

..... stávající cyklo propojení
—— stávající pěší propojení

LEPŠÍ PROPOJENÍ NAPŘÍČ MĚSTEM




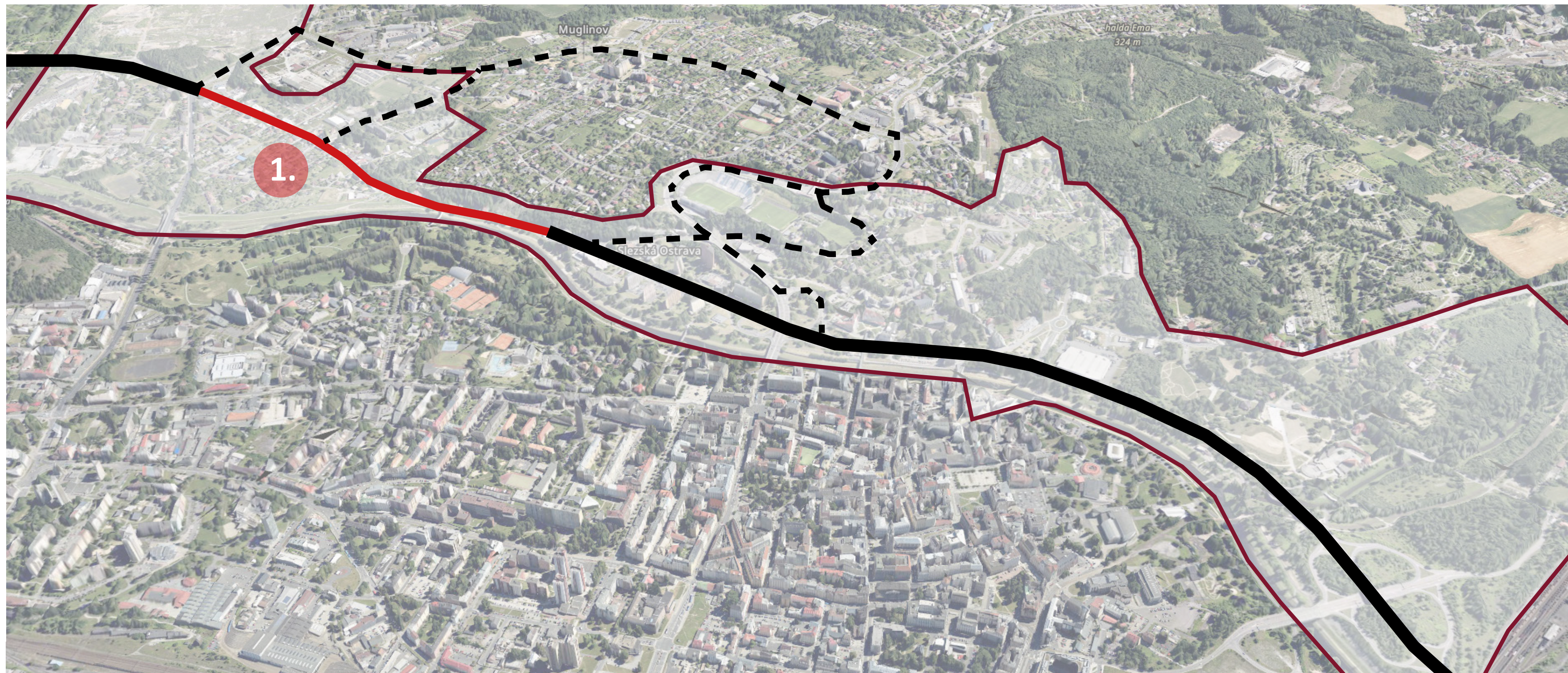
- | | | | | | |
|--|-----------------------------|--|-------------------------------------|--|--------------------------------------|
| | tramvaj - stav | | trolejbus - stav | | trolejbus - návrh |
| | rezerva pro tramvaj - návrh | | trolejbus, provoz na baterie - stav | | trolejbus, provoz na baterie - návrh |

VEŘEJNÁ HROMADNÁ DOPRAVA

PROMĚNA ULIC BOHUMÍNSKÁ, FRÝDECKÁ – STUDIE + IZ

POSTUPNÁ ZMĚNA NA BOHUMÍNSKÉ

1. Redukce Bohumínské v úseku benzinka OMV až křižovatka Muglinovská na 1+1
2. Omezování tranzitní dopravy nad 12t
zúžení profilu silnice o 0,25-0,5m
zřízení cyklopruhů



2.

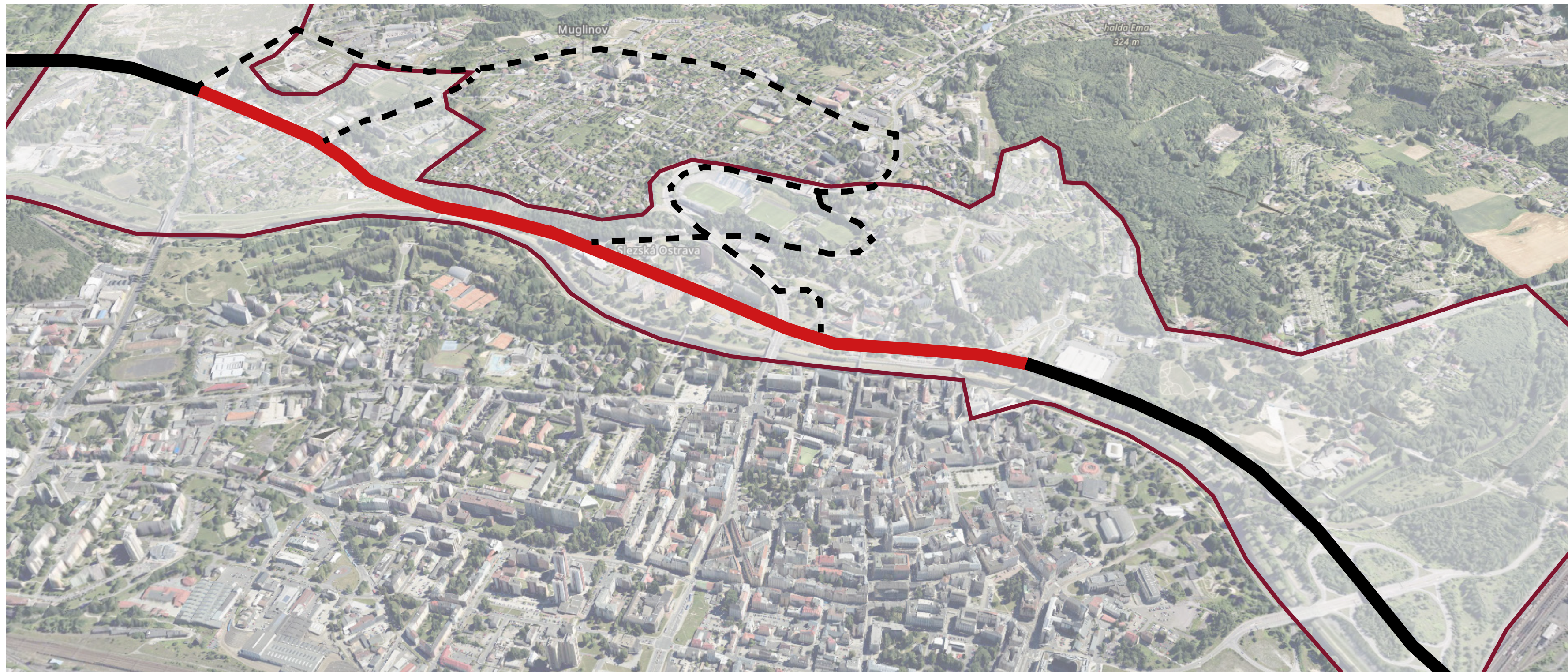


PROMĚNA BOHUMÍNSKÉ


PROMĚNA ULIC BOHUMÍNSKÁ, FRÝDECKÁ – STUDIE + IZ

POSTUPNÁ ZMĚNA NA BOHUMÍNSKÉ

- 3. Vkládání psychologických prvků – pro zklidnění komunikace
 - odstranění zábradlí a svodidel
 - květinová výsadba
 - zřízení cyklopruhů



3.

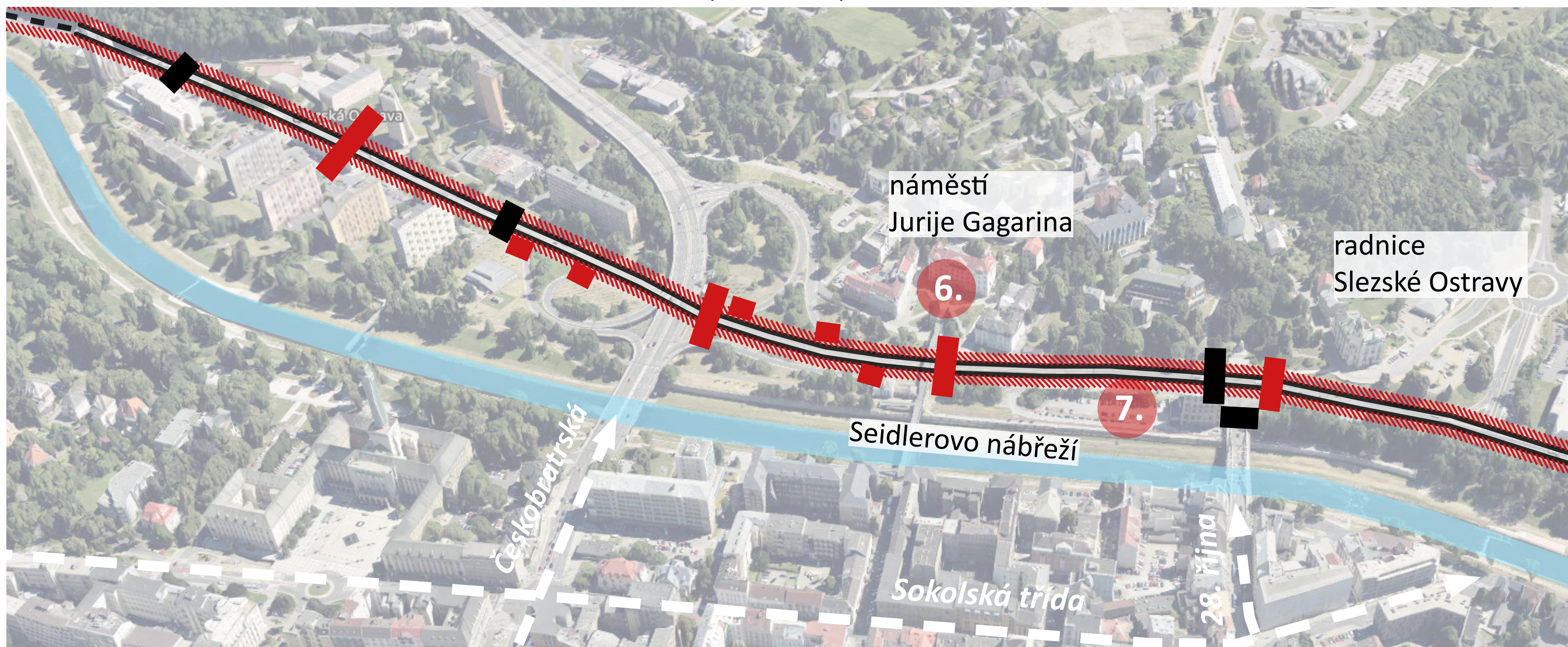


PROMĚNA BOHUMÍNSKÉ

PROMĚNA ULIC BOHUMÍNSKÁ, FRÝDECKÁ – STUDIE + IZ

POSTUPNÁ ZMĚNA NA BOHUMÍNSKÉ

4. **Vybudování chybějících chodníků a cyklopruhů** z obou stran a po celé délce Bohumínské
5. **Bezpečné úroňové přechody** ■ nové ■ stávající
(zejména při náměstí Jurije Gagarina, odstranění části lávky, zrušení podchodu v Kamenci)
6. Nastartování proměny náměstí Jurije Gagarina
7. Dostavba Seidlerova nábřeží za bývalou spořitelnou



4.

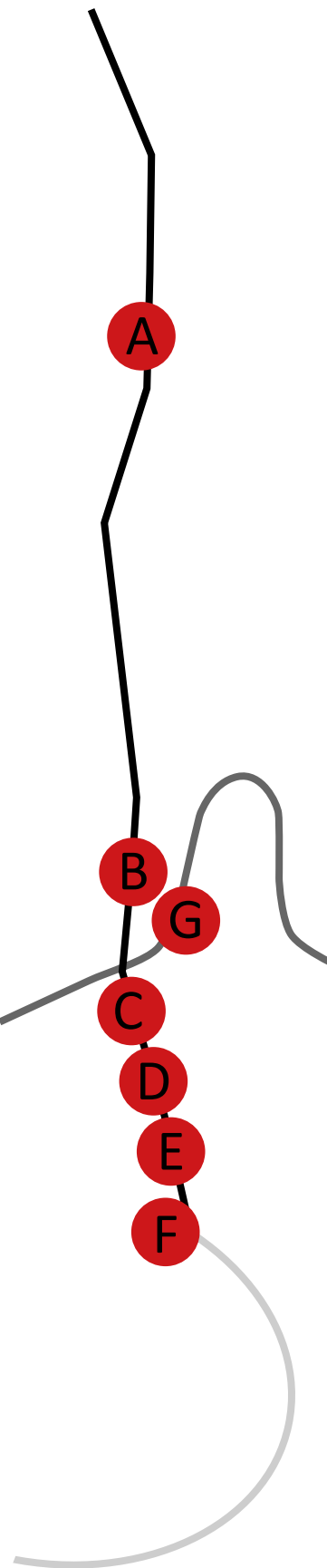
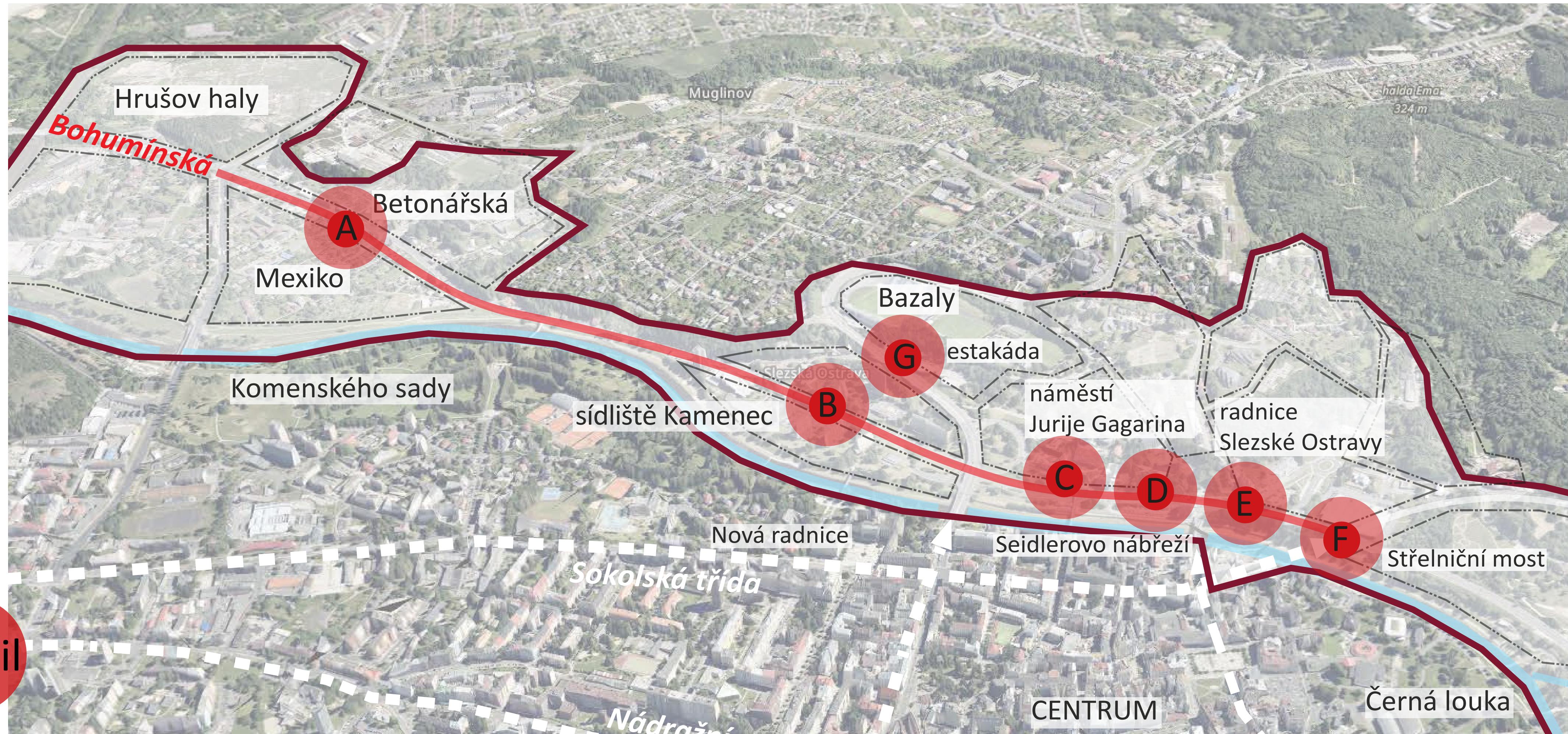


5.

PROMĚNA BOHUMÍNSKÉ

PROMĚNA ULIC BOHUMÍNSKÁ, FRÝDECKÁ – STUDIE + IZ

PROMĚNA ULIČNÍCH PROFILŮ

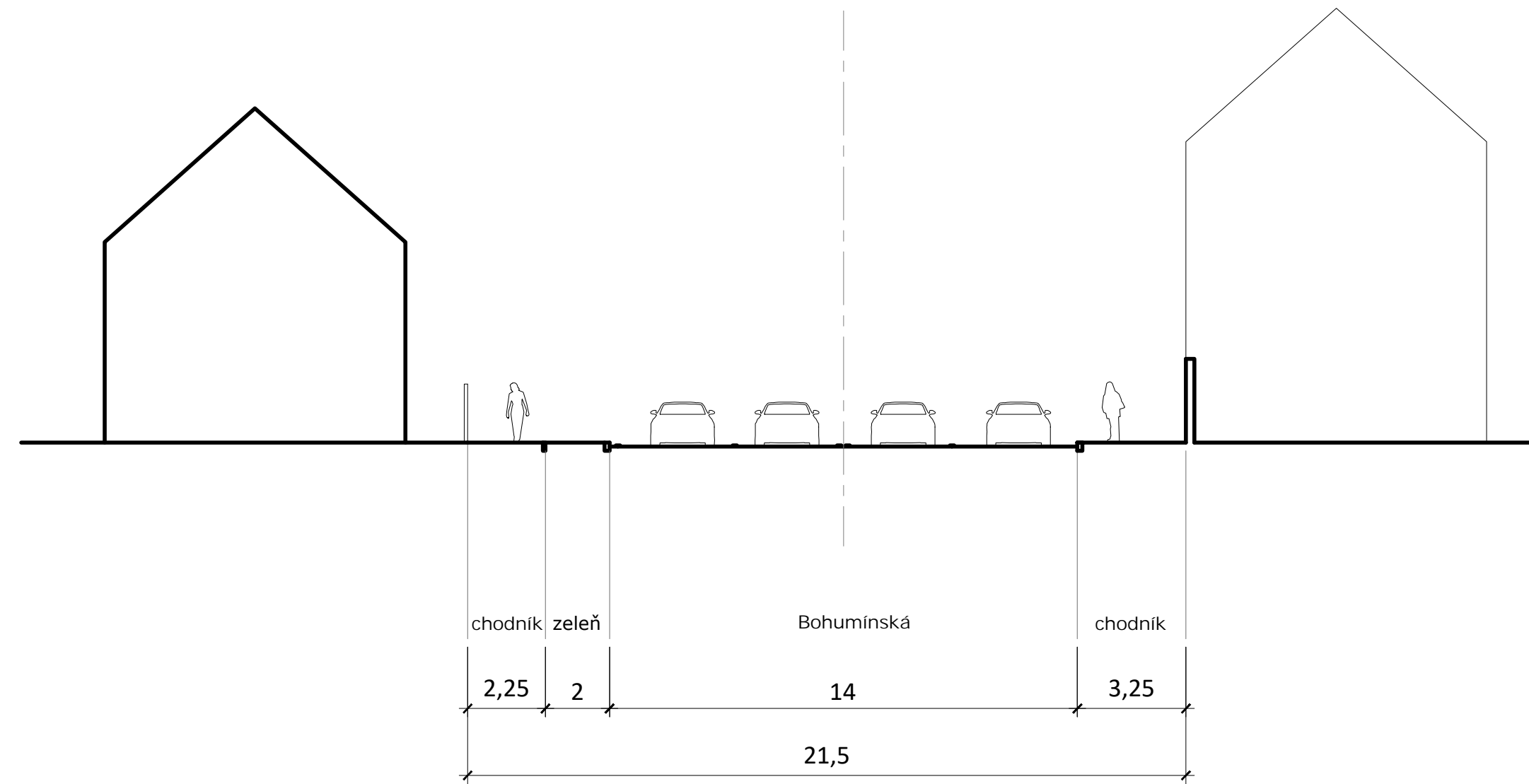


PŘEHLED DETAILŮ

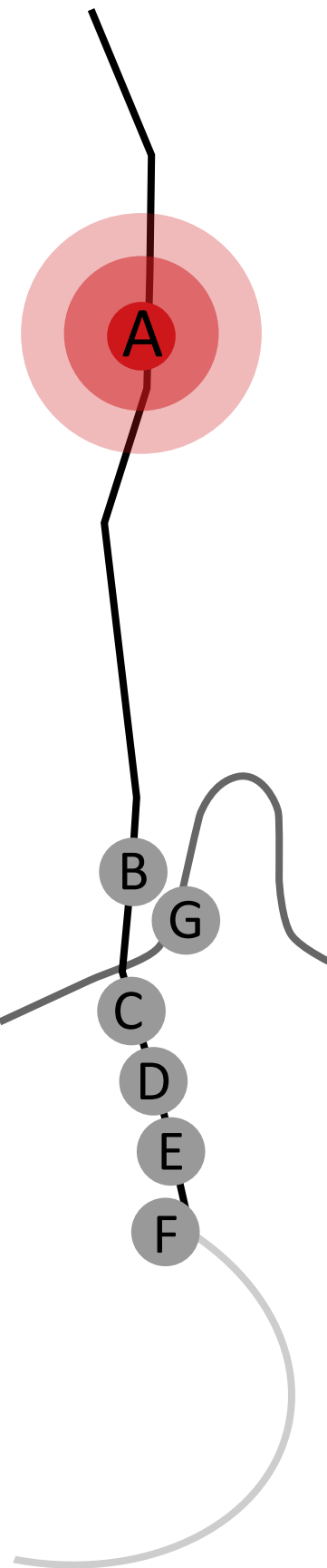
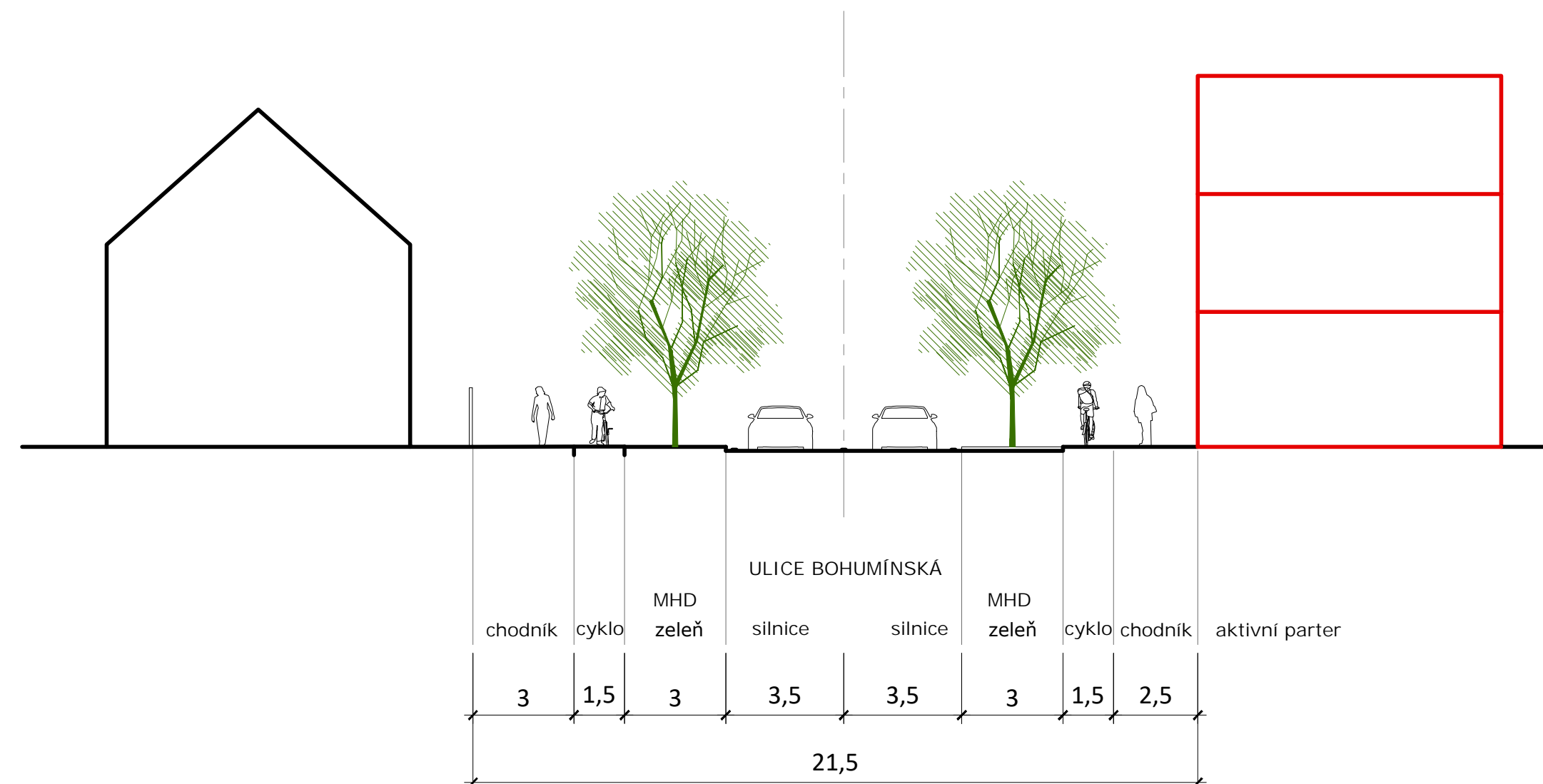
PROMĚNA ULIC BOHUMÍNSKÁ, FRÝDECKÁ – STUDIE + IZ

DETAIL A BOHUMÍNSKÁ V MEXIKU

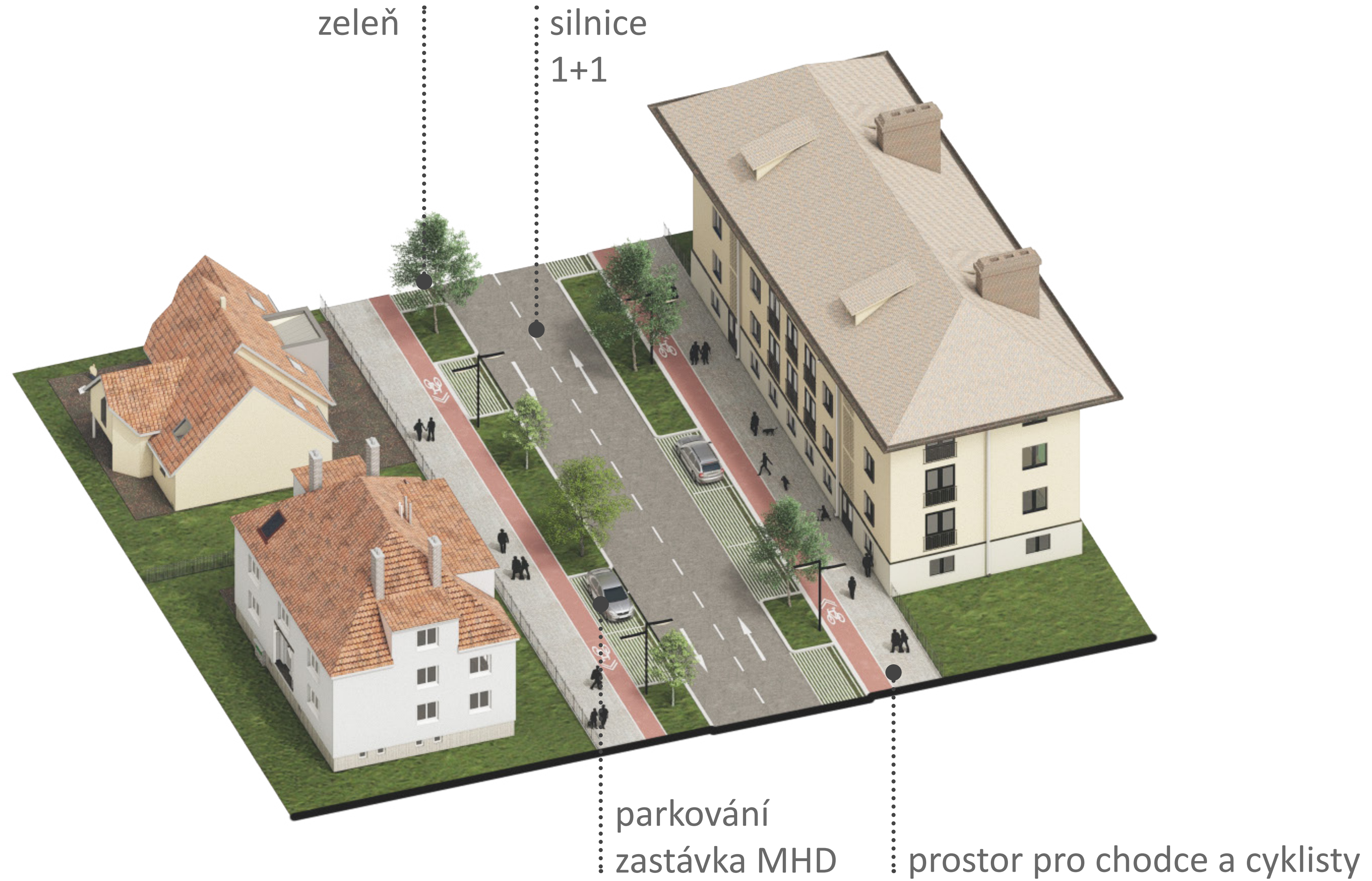
STAV



NÁVRH



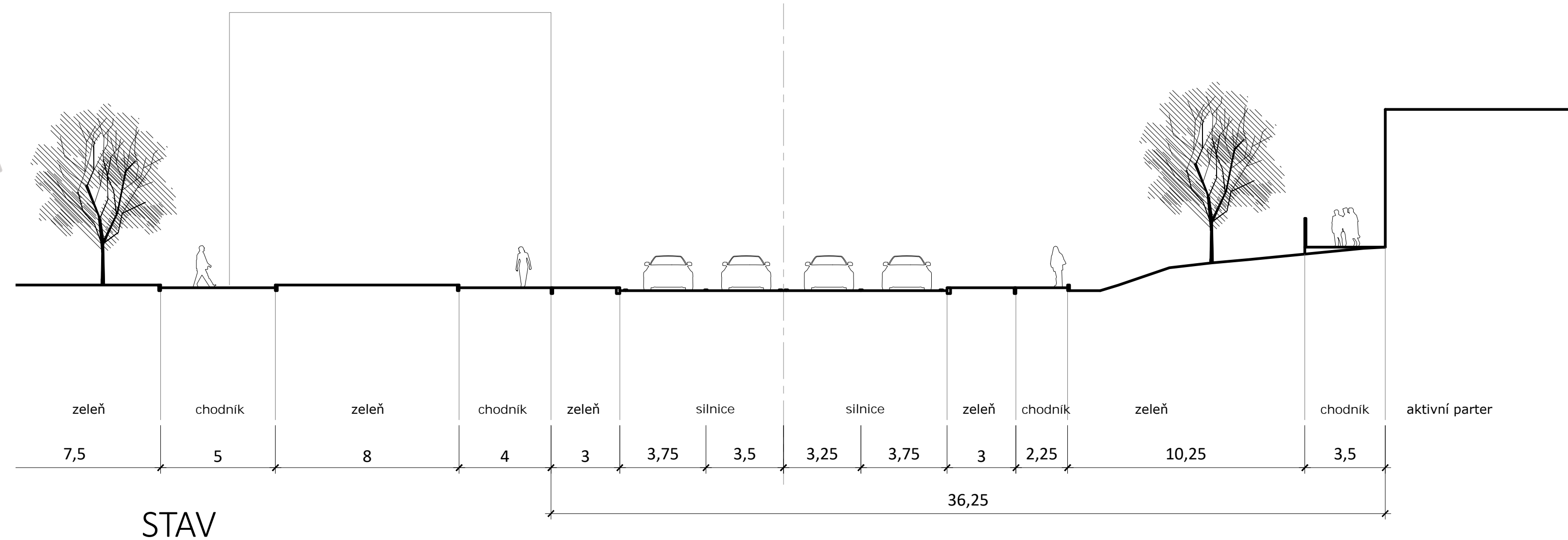
JAK TO MŮŽE VYPADAT



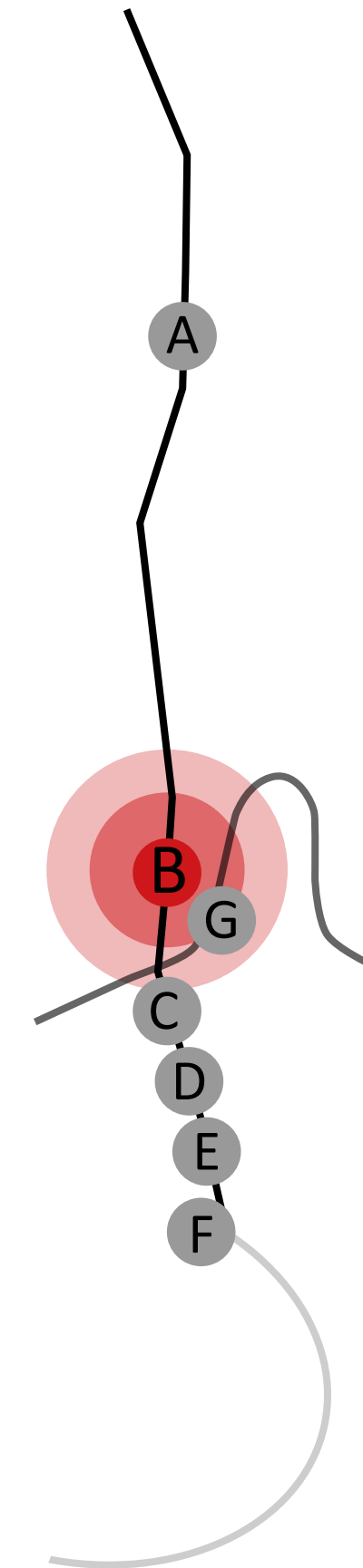
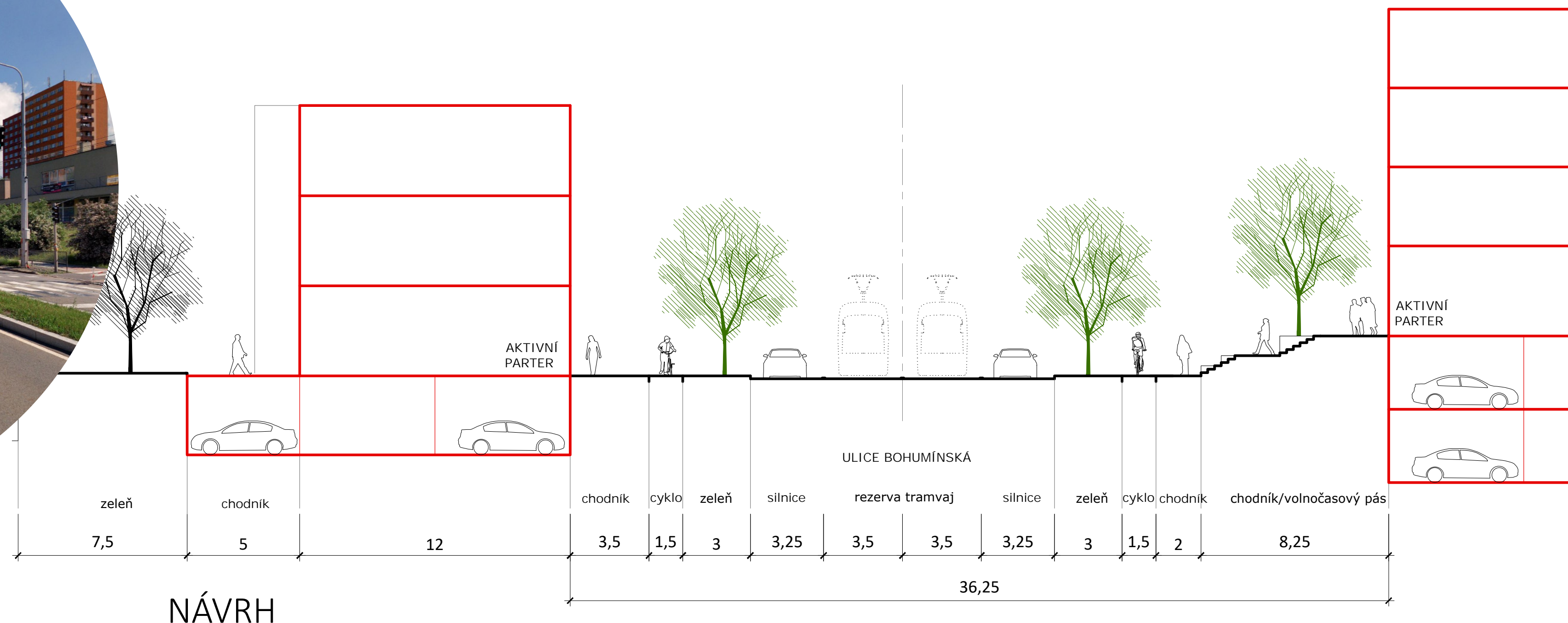
ULIČNÍ PROFIL - V MEXIKU

PROMĚNA ULIC BOHUMÍNSKÁ, FRÝDECKÁ – STUDIE + IZ

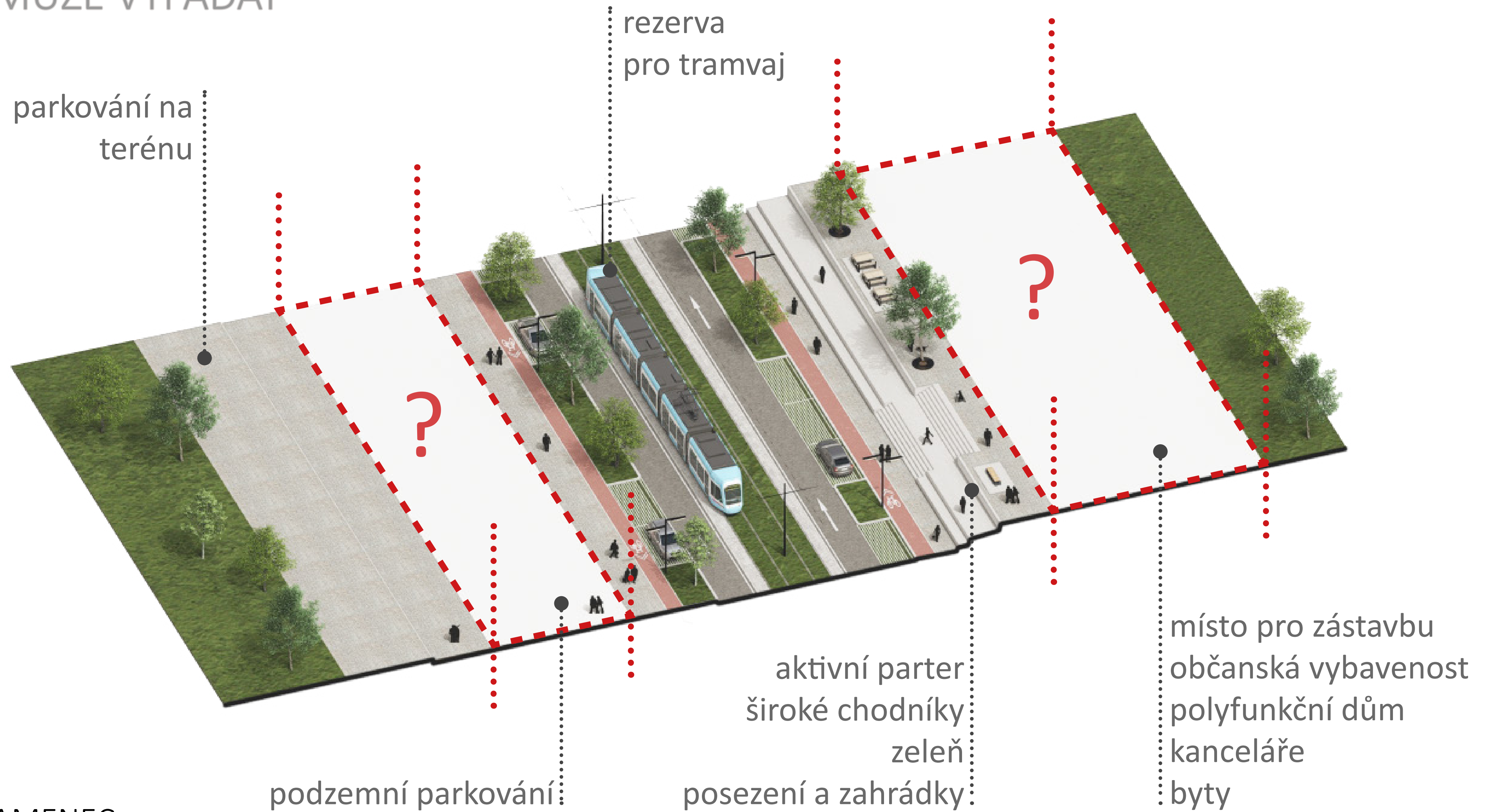
DETAIL B BOHUMÍNSKÁ NA SÍDLIŠTI KAMENEC



B



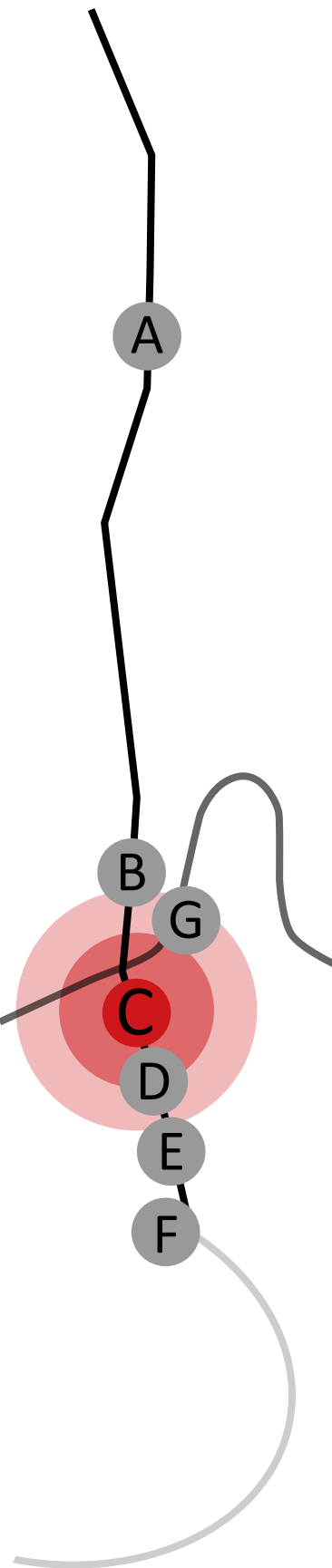

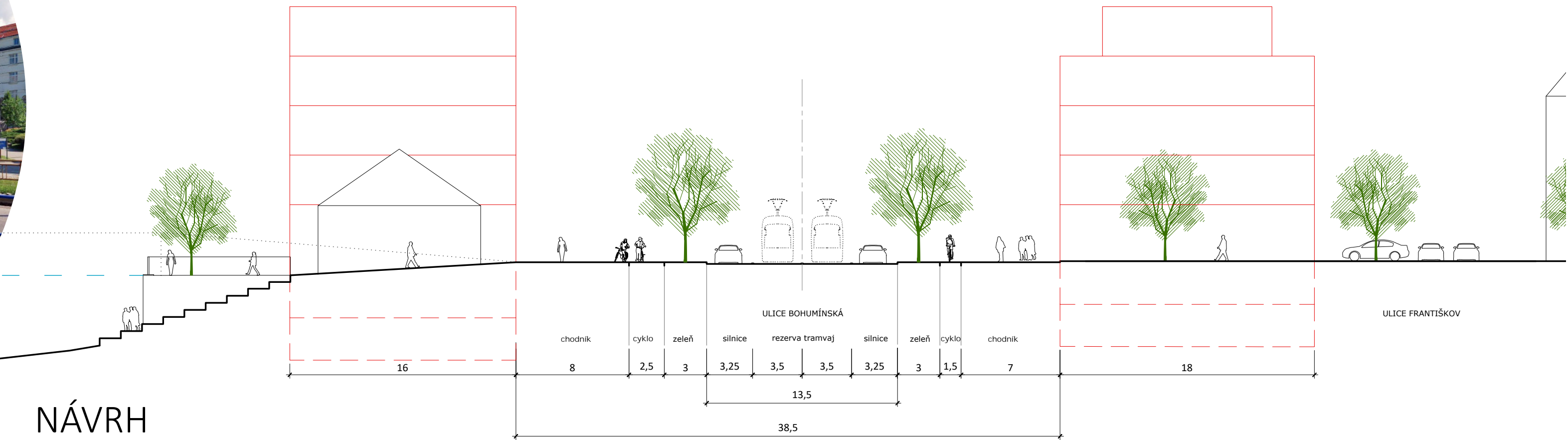
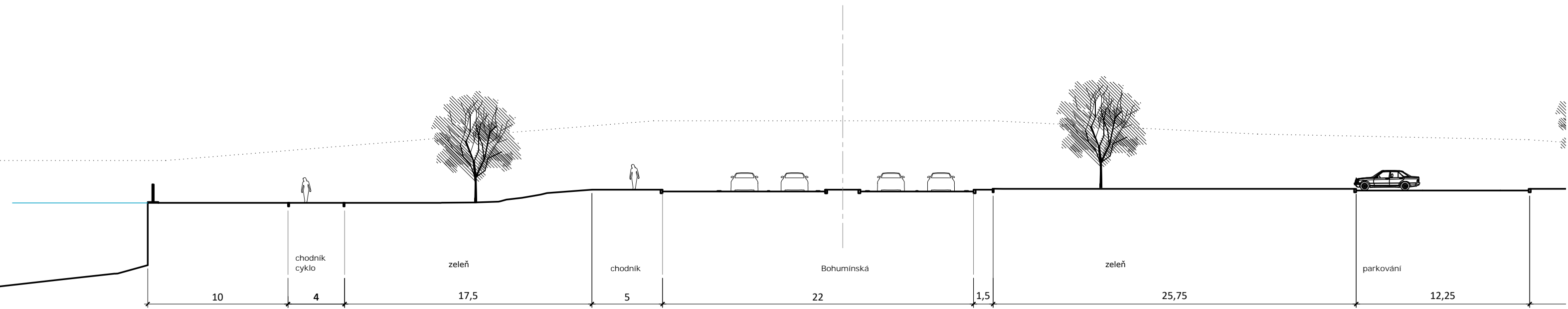
JAK TO MŮŽE VYPADAT



B


ULIČNÍ PROFIL - KAMENEC

DETAIL C NÁMĚSTÍ JURIJE GAGARINA



JAK TO MŮŽE VYPADAT

propojení s řekou : zkrácení : pěší : živé náměstí
s řekou : lávky : propojení

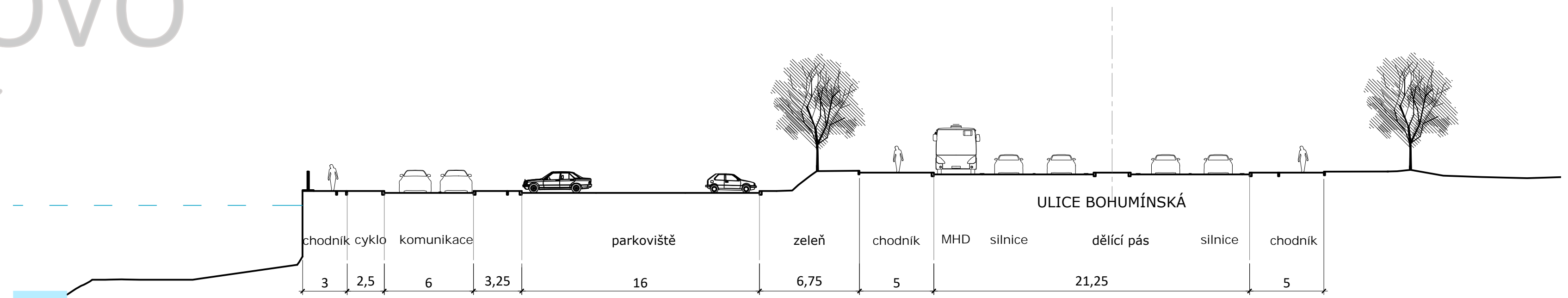


ULIČNÍ PROFIL - NÁMĚSTÍ JURIJE GAGARINA


PROMĚNA ULIC BOHUMÍNSKÁ, FRÝDECKÁ – STUDIE + IZ

DETAIL D

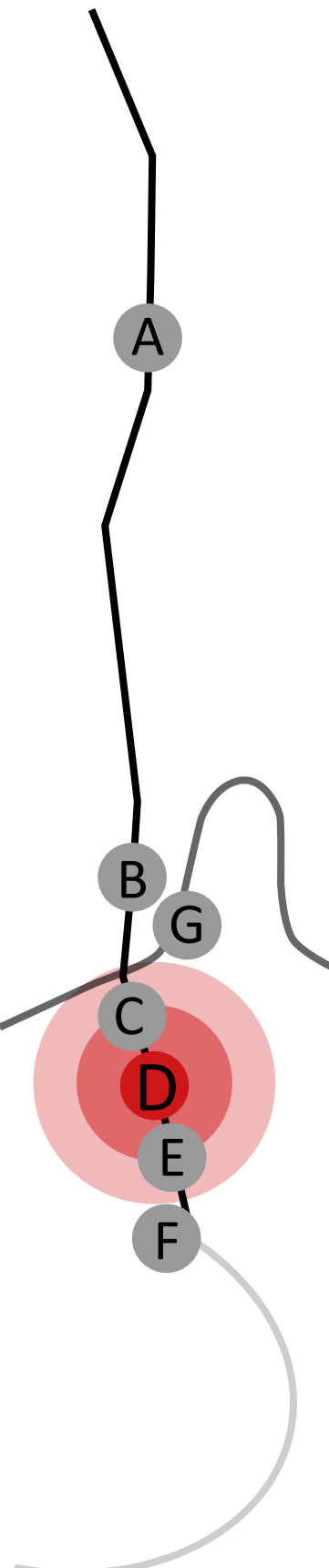
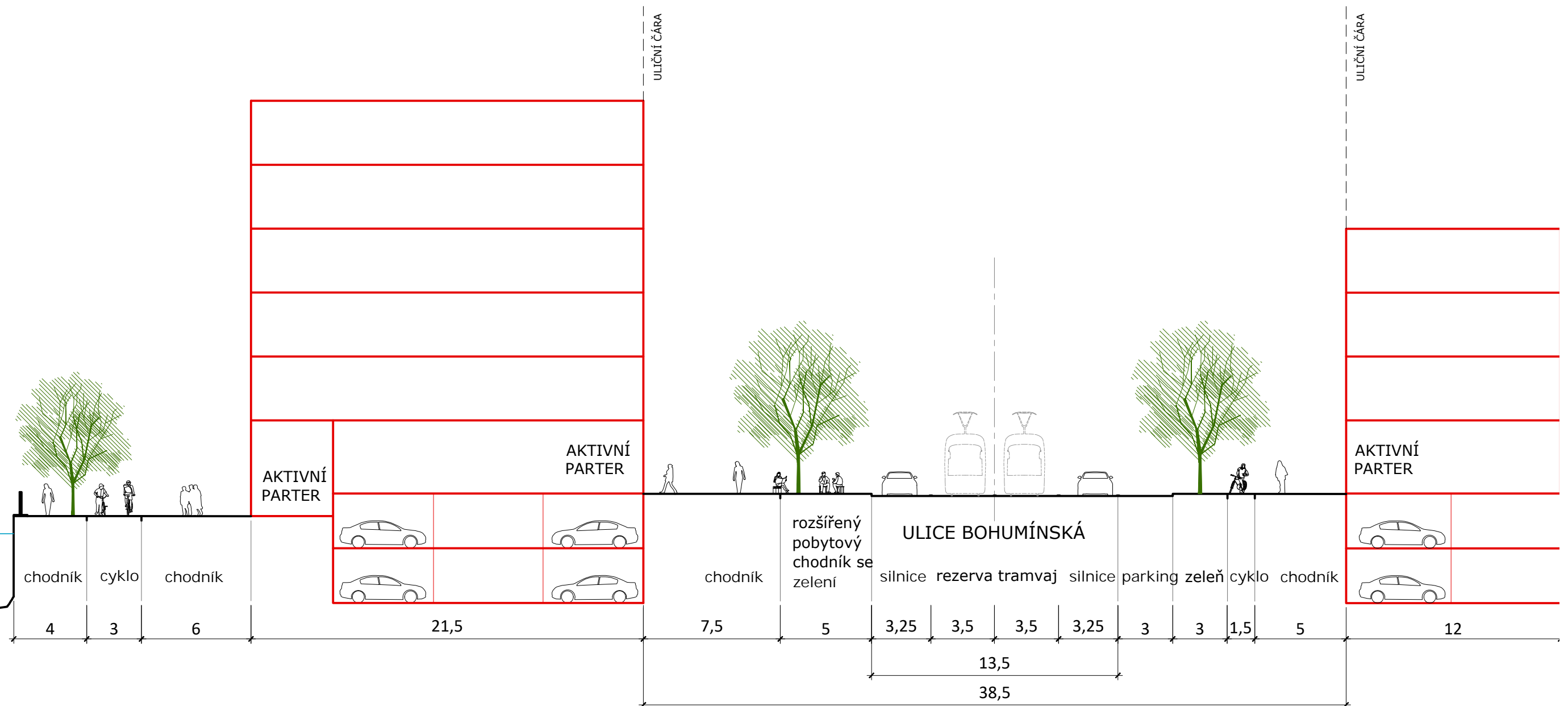
SEIDLEROVO NÁBŘEŽÍ



STAV


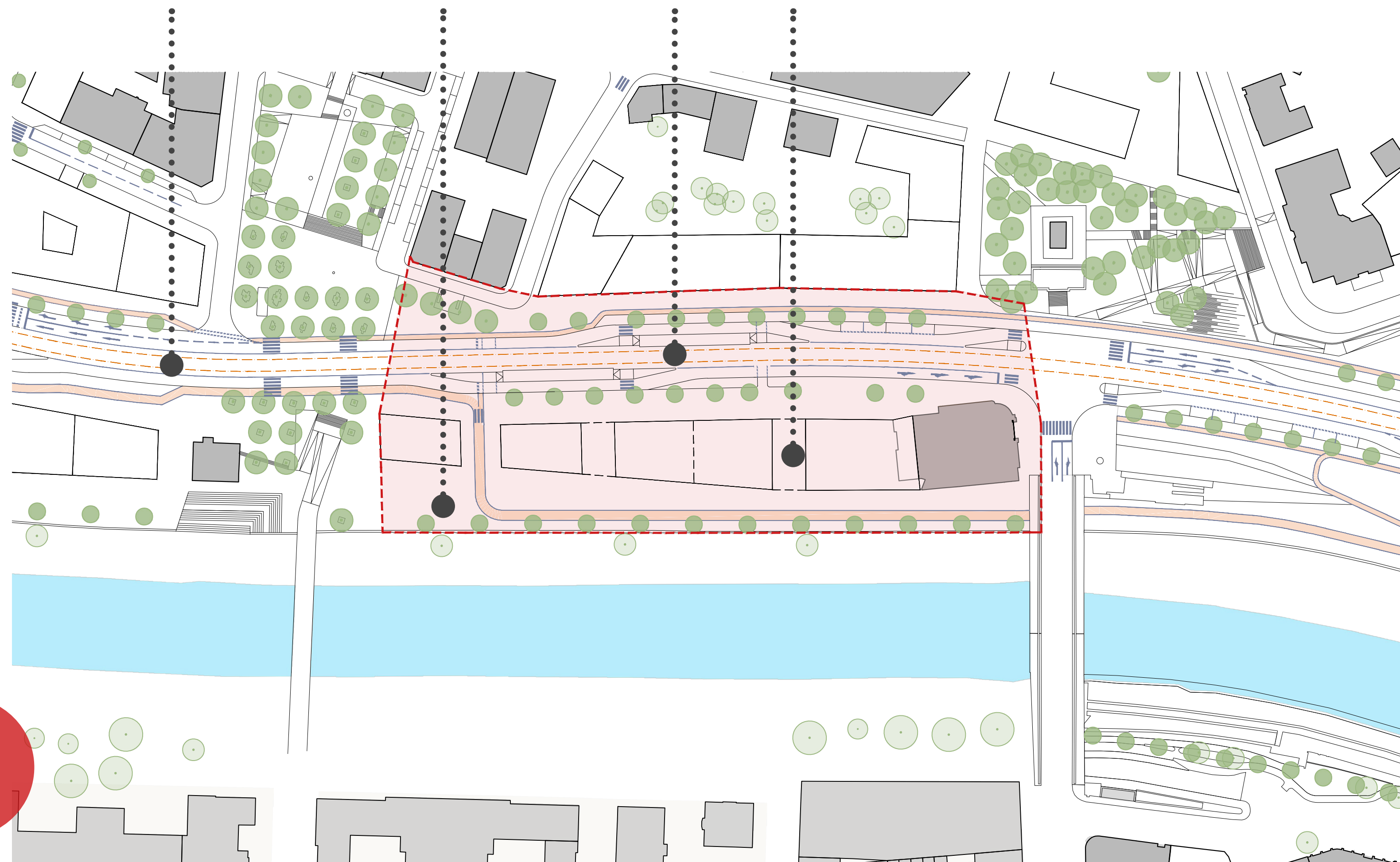


NÁVRH



JAK TO MŮŽE VYPADAT

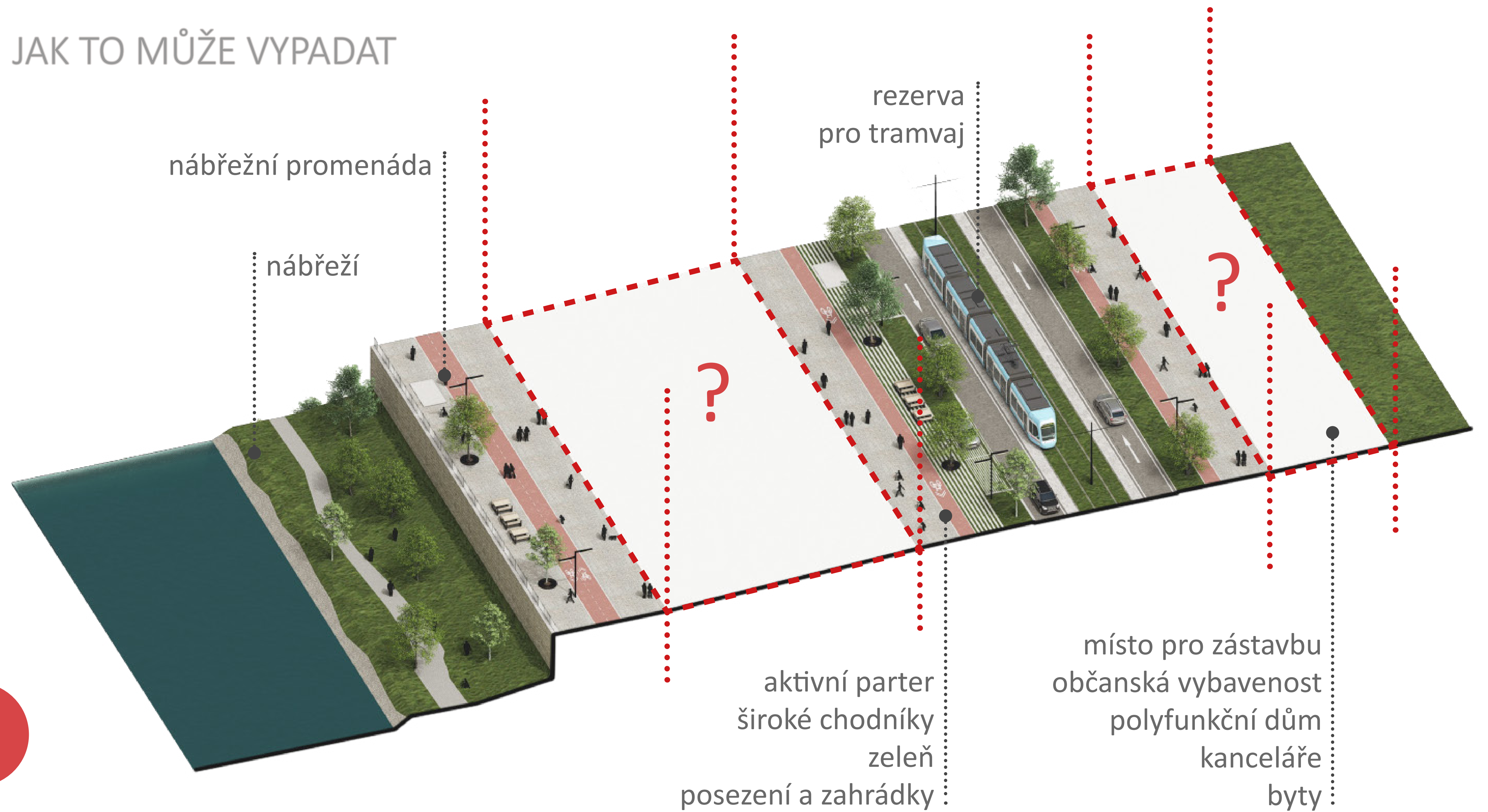
městská třída promenáda MHD nová zástavba



ULIČNÍ PROFIL - SEIDLEROVO NÁBŘEŽÍ

PROMĚNA ULIC BOHUMÍNSKÁ, FRÝDECKÁ – STUDIE + IZ

JAK TO MŮŽE VYPADAT




ULIČNÍ PROFIL - SEIDLEROVO NÁBŘEŽÍ

PROMĚNA ULIC BOHUMÍNSKÁ, FRÝDECKÁ – STUDIE + IZ

DETAIL E

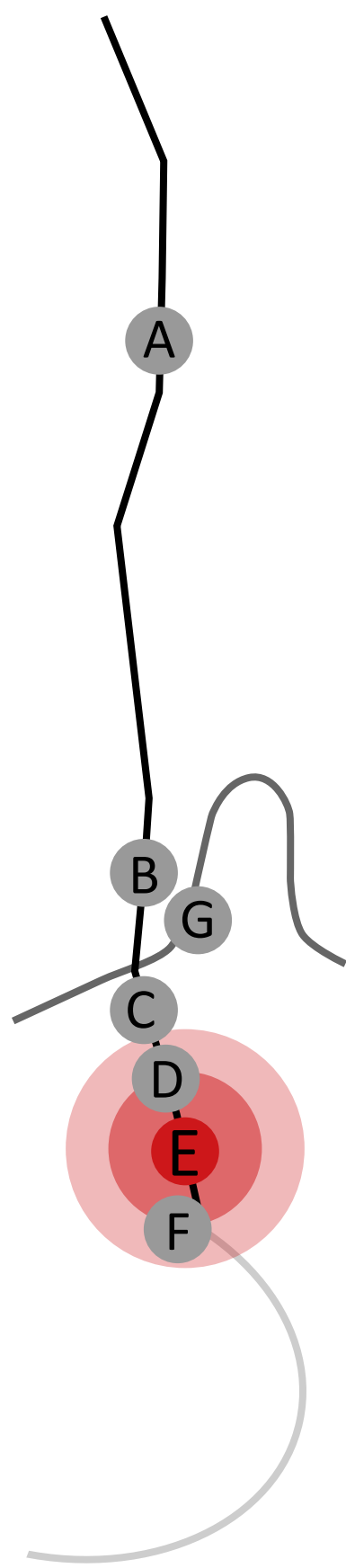
U RADNICE



Památník
Miloše Sýkory

Památník
osvobození

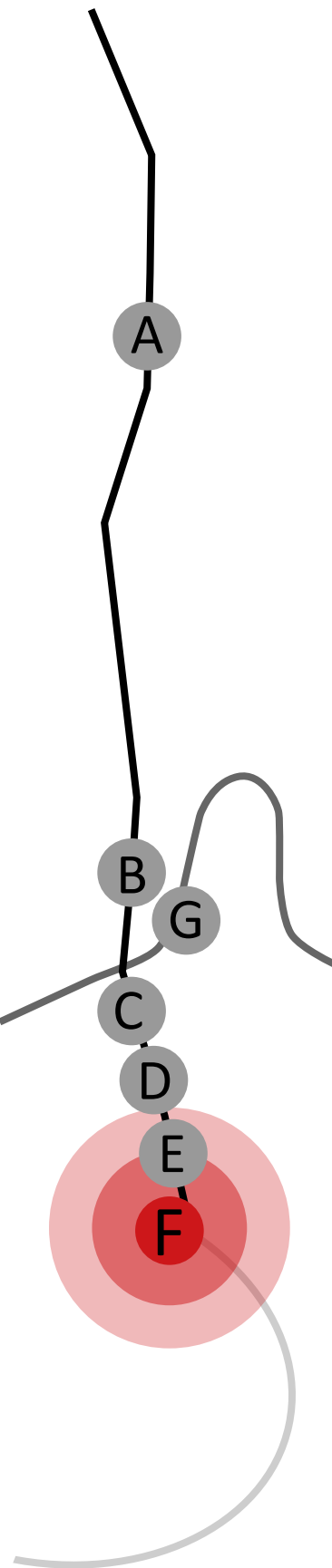
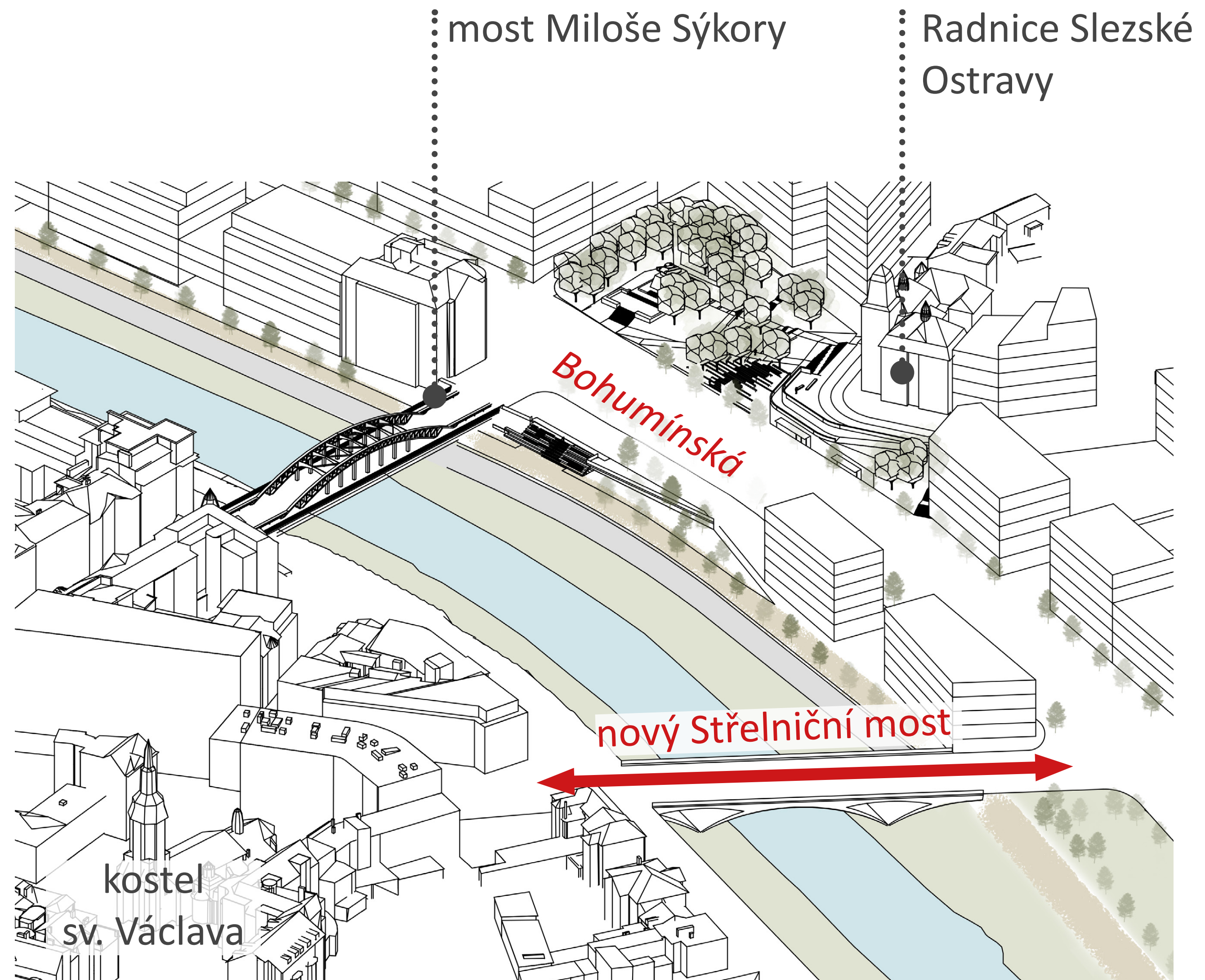
Radnice Slezské
Ostravy



DETAIL F HLEDÁNÍ POLOHY NOVÉHO MOSTU

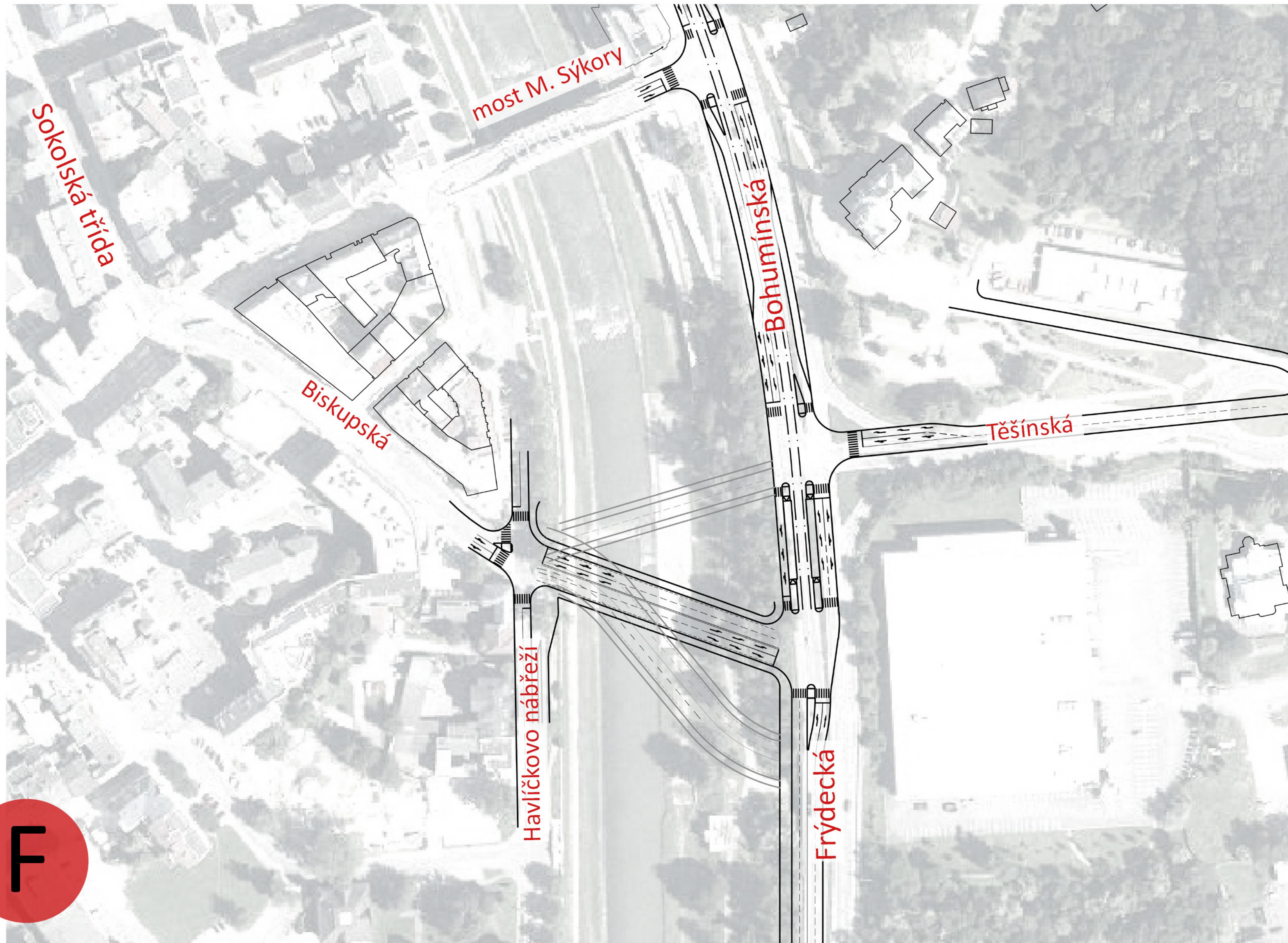


F



NOVÝ MOST PŘES OSTRAVICI

PROMĚNA ULIC BOHUMÍNSKÁ, FRÝDECKÁ – STUDIE + IZ

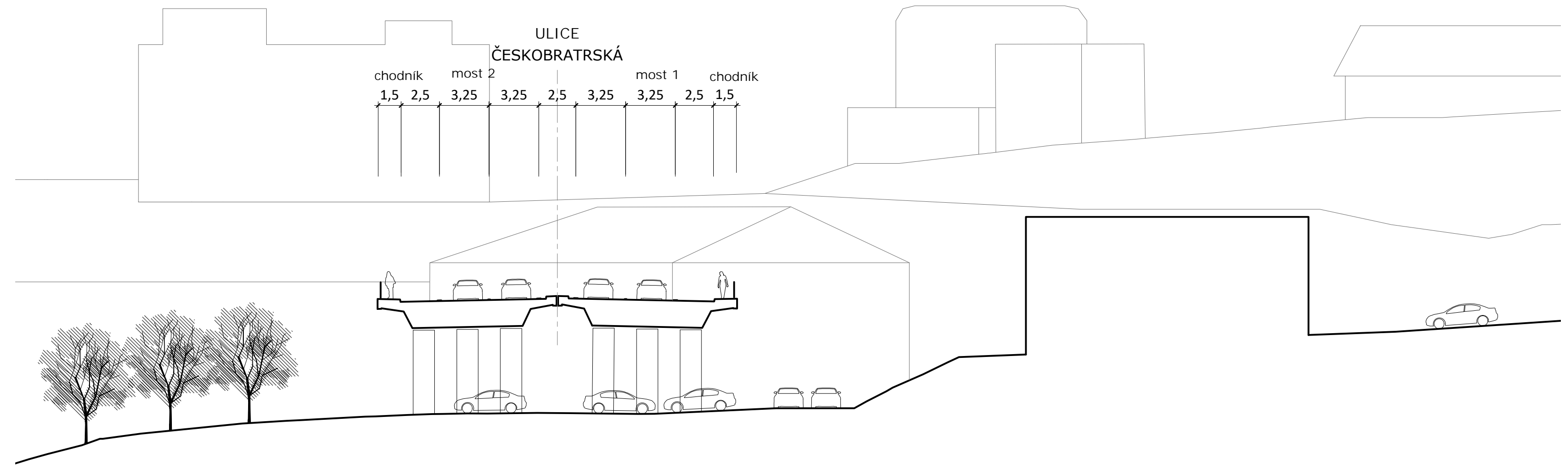


VARIANTY UMÍSTĚNÍ NOVÉHO MOSTU

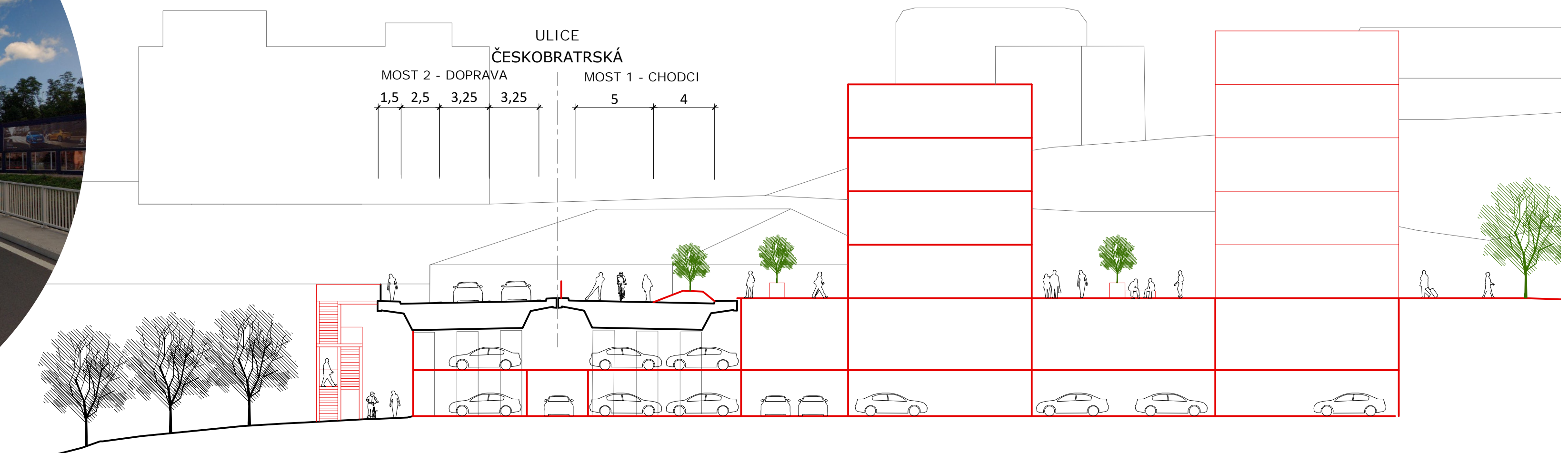
PROMĚNA ULIC BOHUMÍNSKÁ, FRÝDECKÁ – STUDIE + IZ

DETAIL G

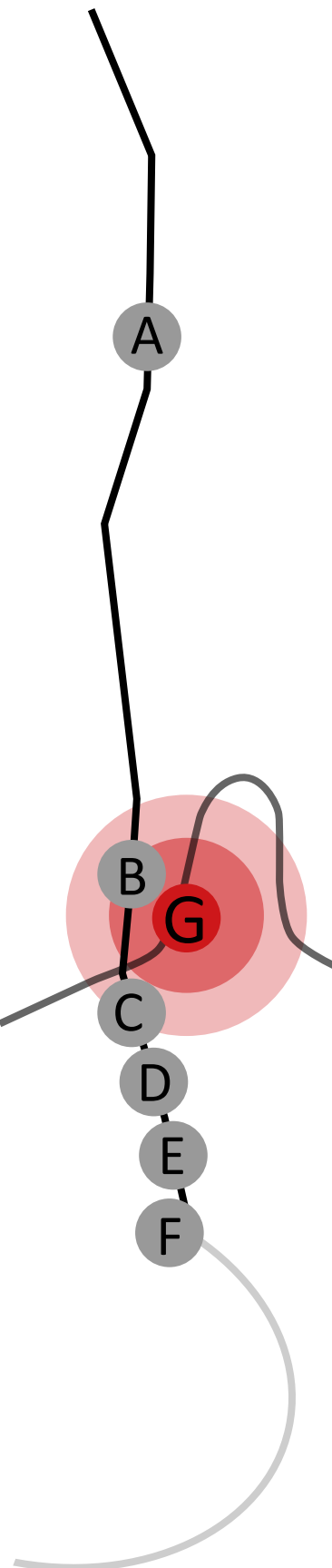
ESTAKÁDA

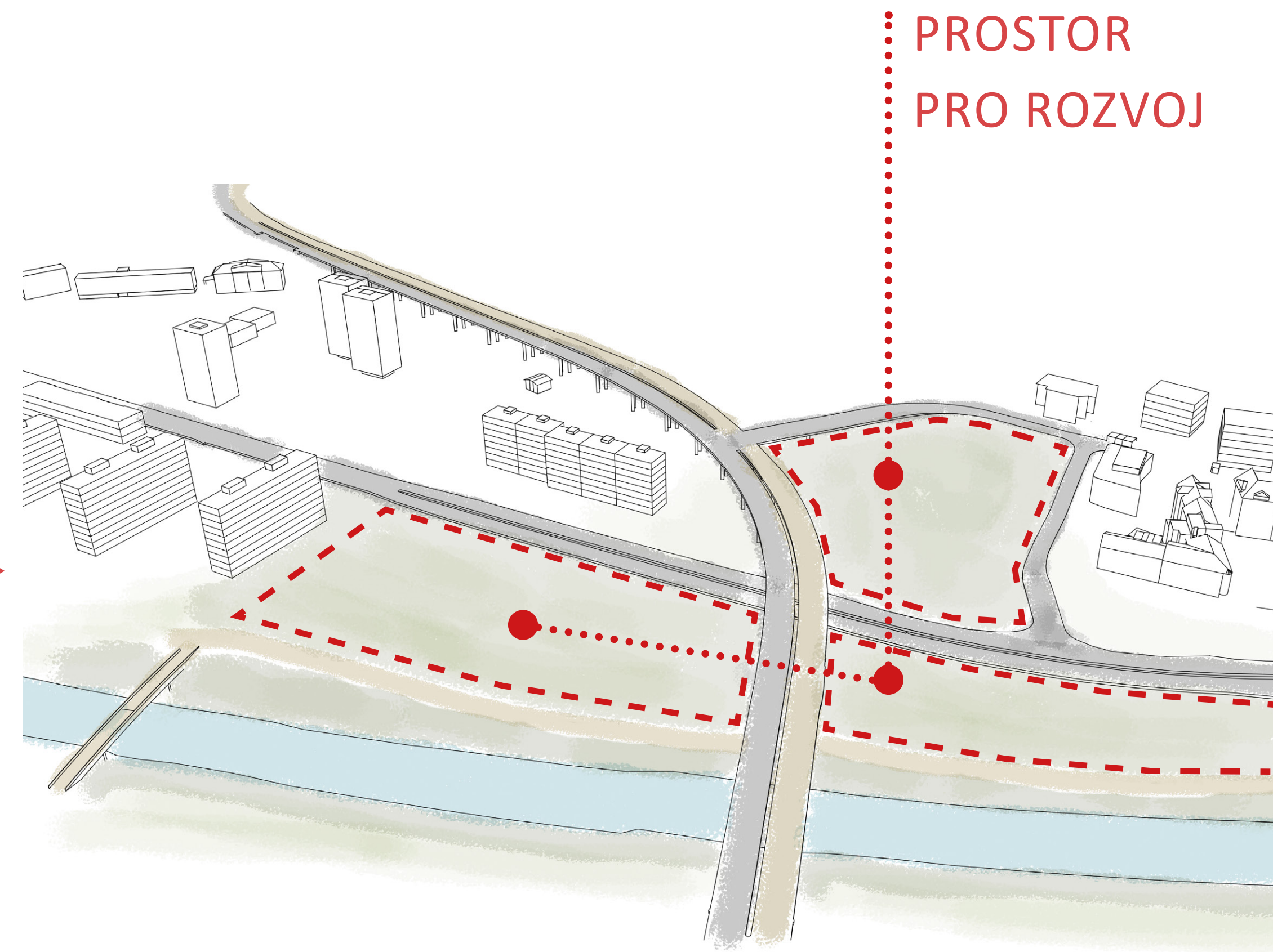
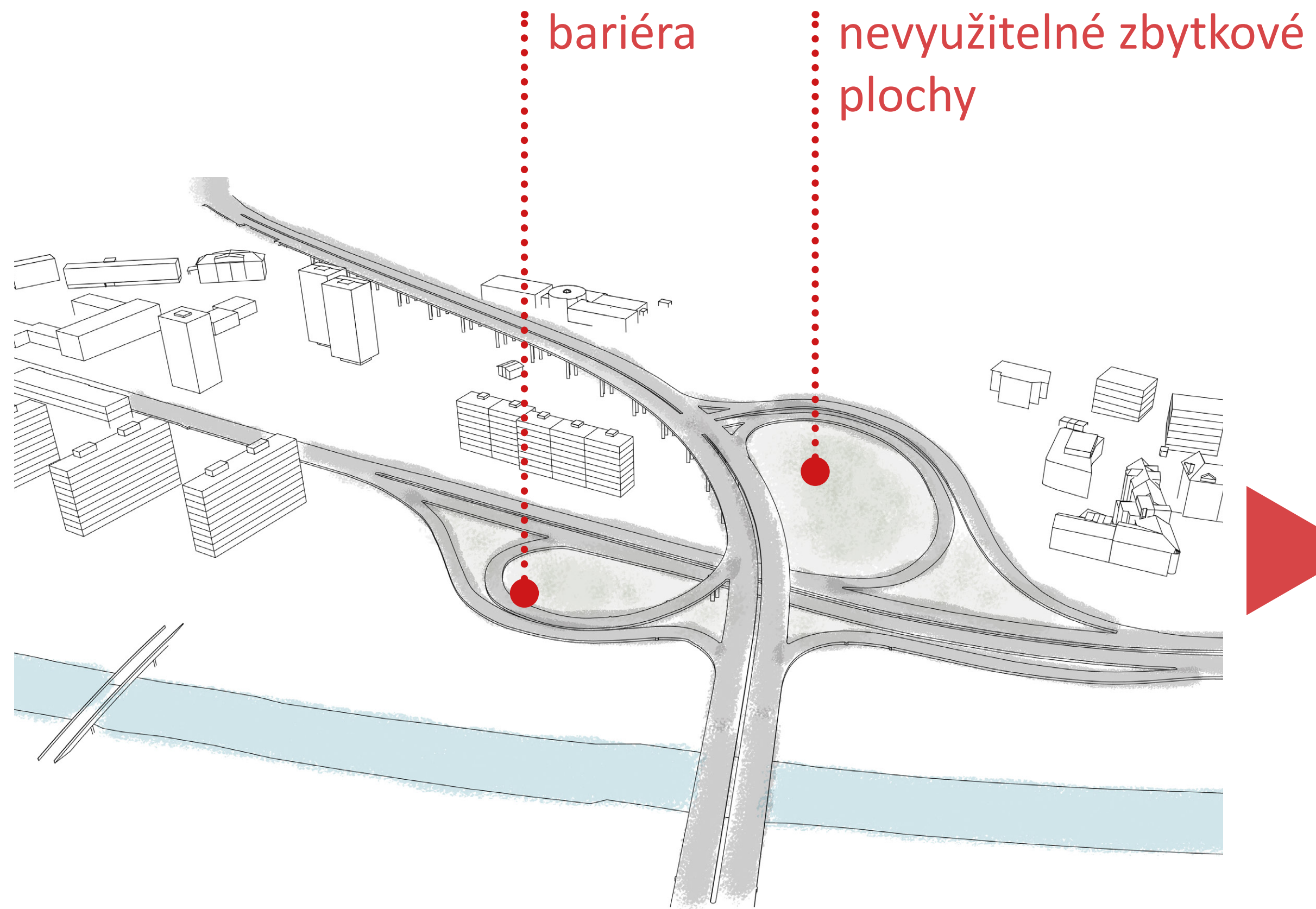


STAV



NÁVRH



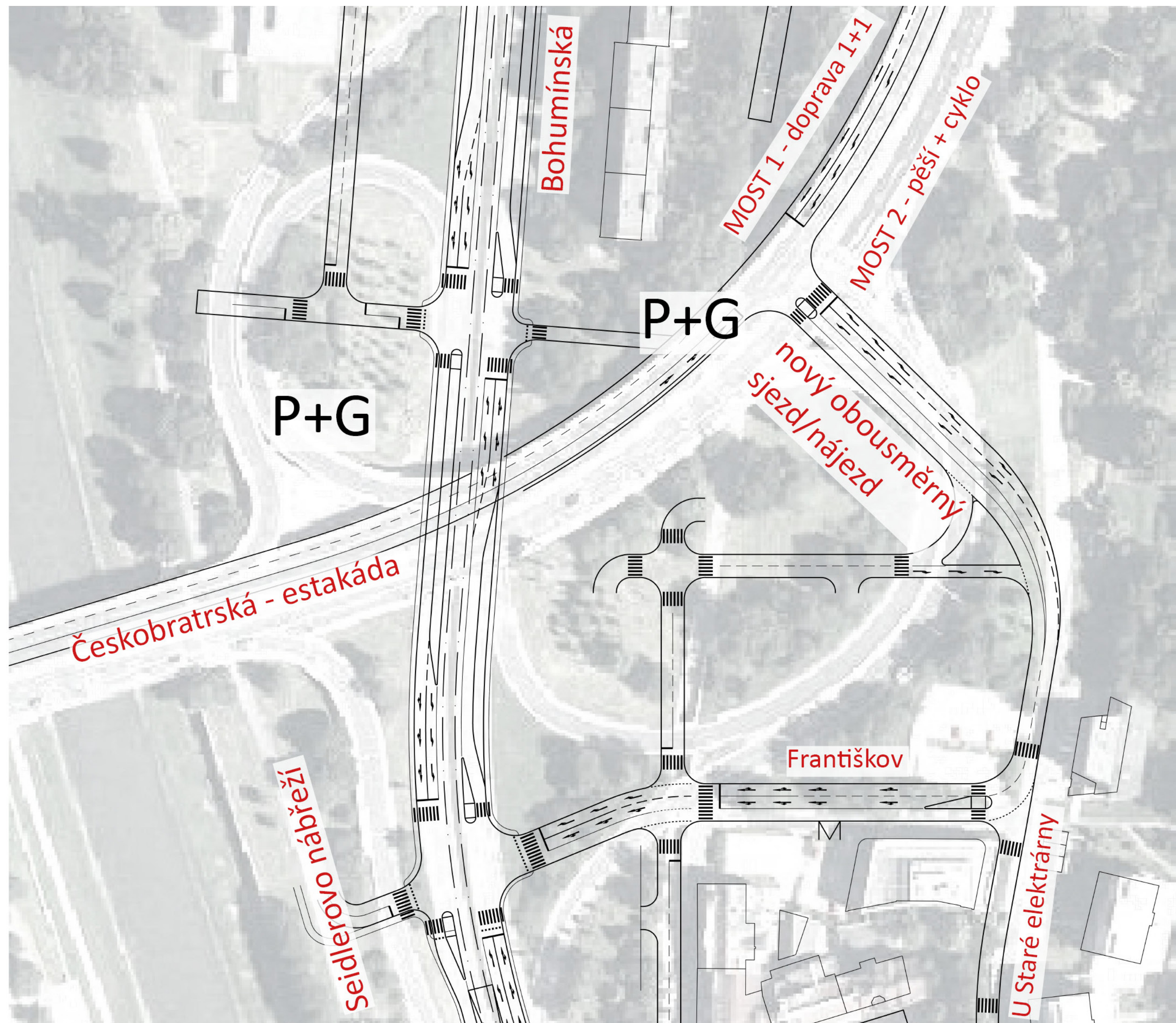


VÝCHOZÍ STAV
 v hlavní roli auta
 naddimenzovaná křižovatka tvoří bariéru na nábřeží

STŘEDNĚDOBÝ VÝHLED
 redukce jízdních pruhů odpovídající skutečnému využití
 odstranění bariéry, rozšíření nábřeží, využití pro jiné aktivity

ZEFEKTIVNĚNÍ KŘIŽOVATKY BOHUMÍNSKÁ-ČESKOBRAVSKÁ

PROMĚNA ULIC BOHUMÍNSKÁ, FRÝDECKÁ – STUDIE + IZ



ZEFEKTIVNĚNÍ KŘIŽOVATKY BOHUMÍNSKÁ-ČESKOBATRSKÁ

PROMĚNA ULIC BOHUMÍNSKÁ, FRÝDECKÁ – STUDIE + IZ

MĚSTO PRO LIDI



NOVÁ MĚSTSKÁ TŘÍDA



DŮSTOJNÉ NÁMĚSTÍ

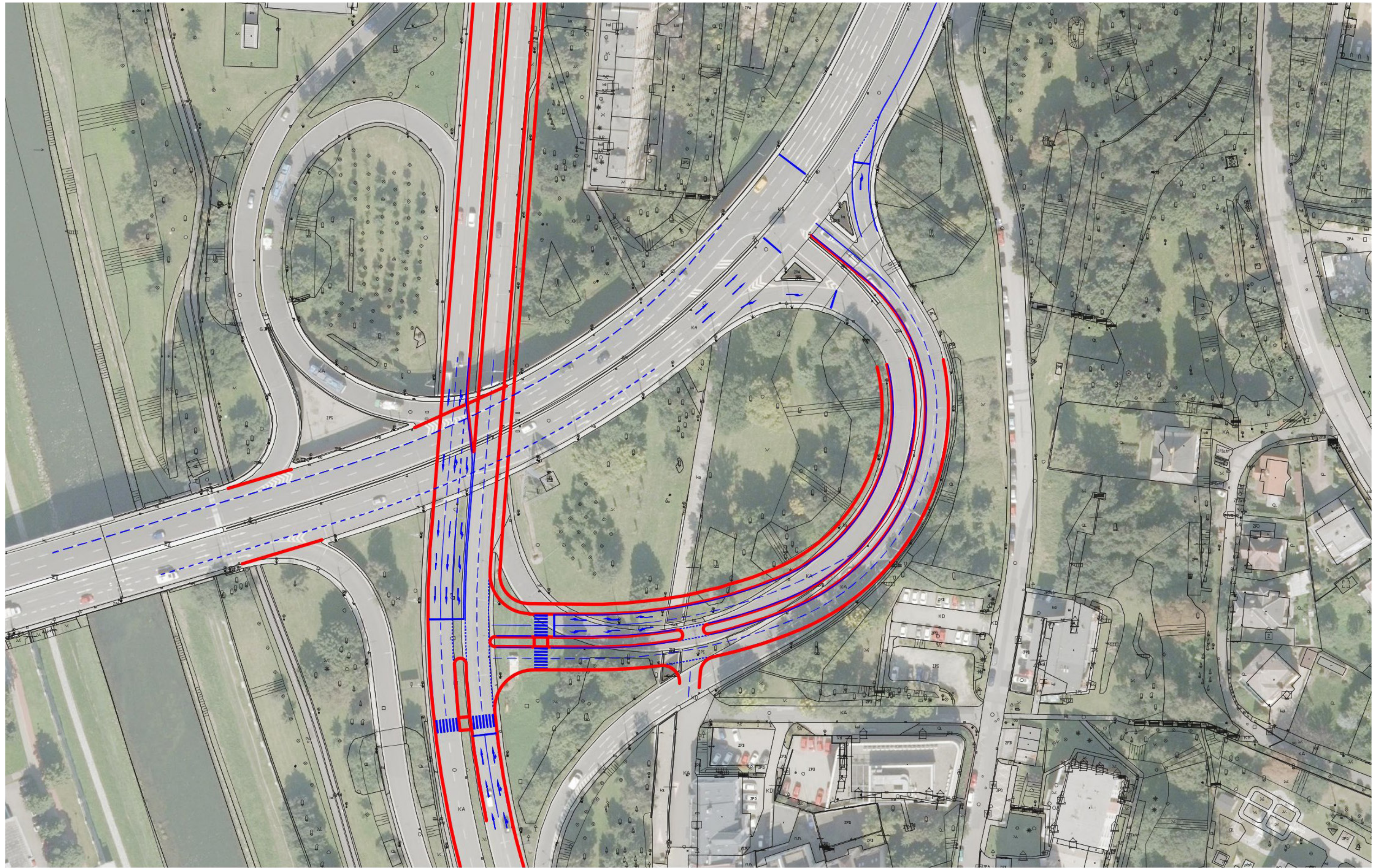


NÁBŘEŽNÍ PROMENÁDA



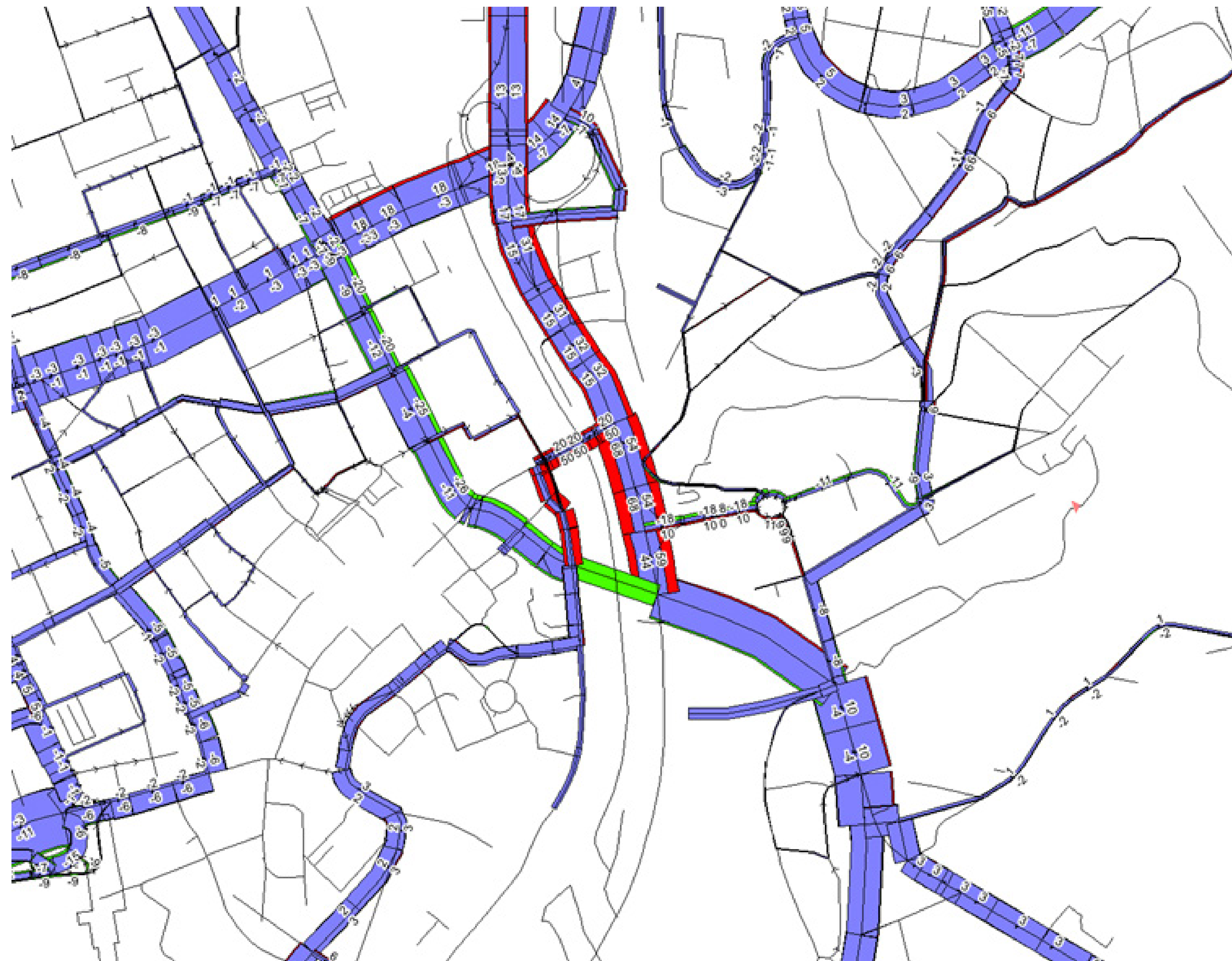
ROZVOJ ÚZEMÍ SOUTOKU

DĚKUJEME
ZA POZORNOST



ZEFEKTIVNĚNÍ KŘIŽOVATKY BOHUMÍNSKÁ-ČESKOBATRSKÁ

PROMĚNA ULIC BOHUMÍNSKÁ, FRÝDECKÁ – STUDIE + IZ



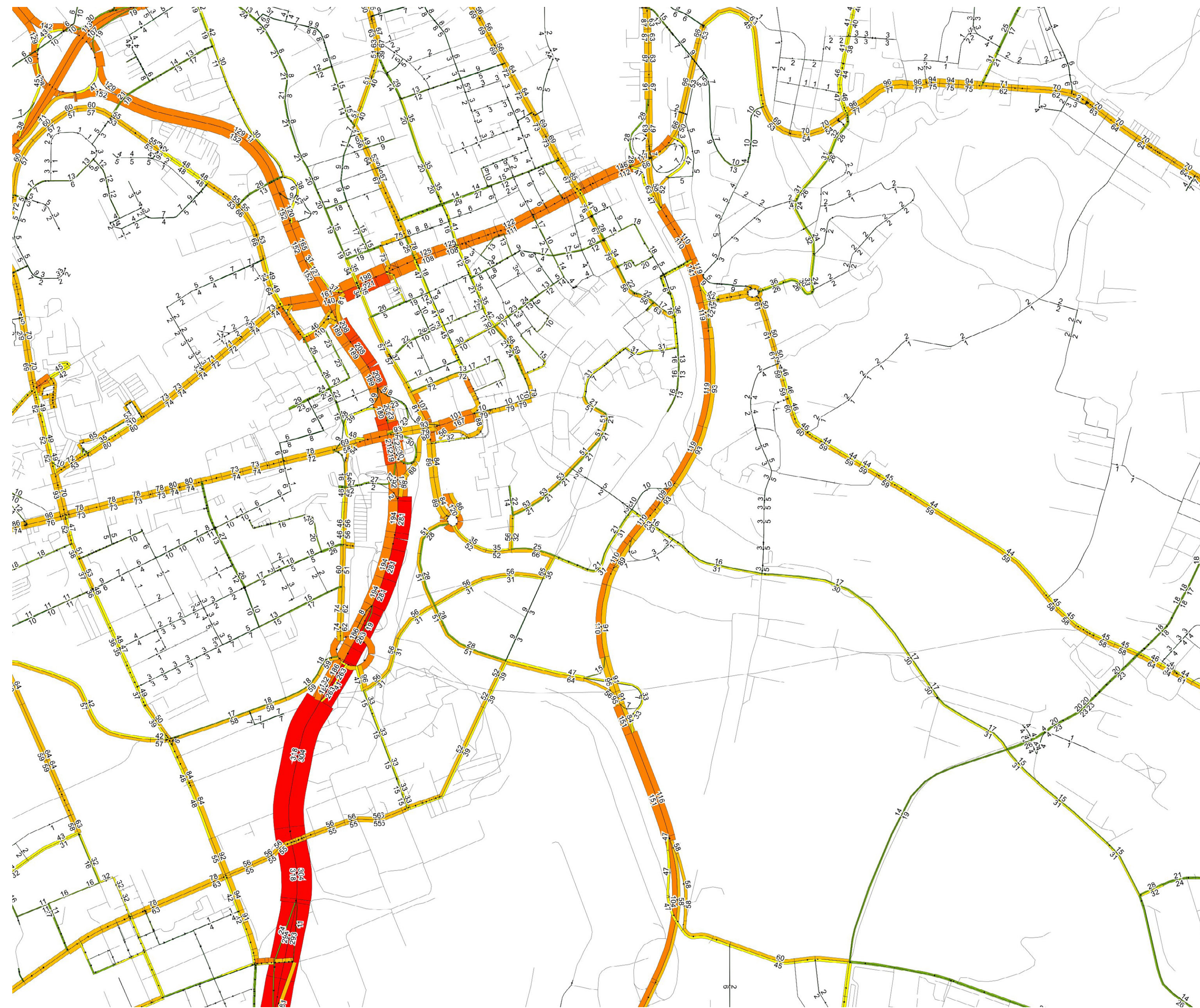
SROVNÁVACÍ KARTOGRAM

PROMĚNA ULIC BOHUMÍNSKÁ, FRÝDECKÁ – STUDIE + IZ



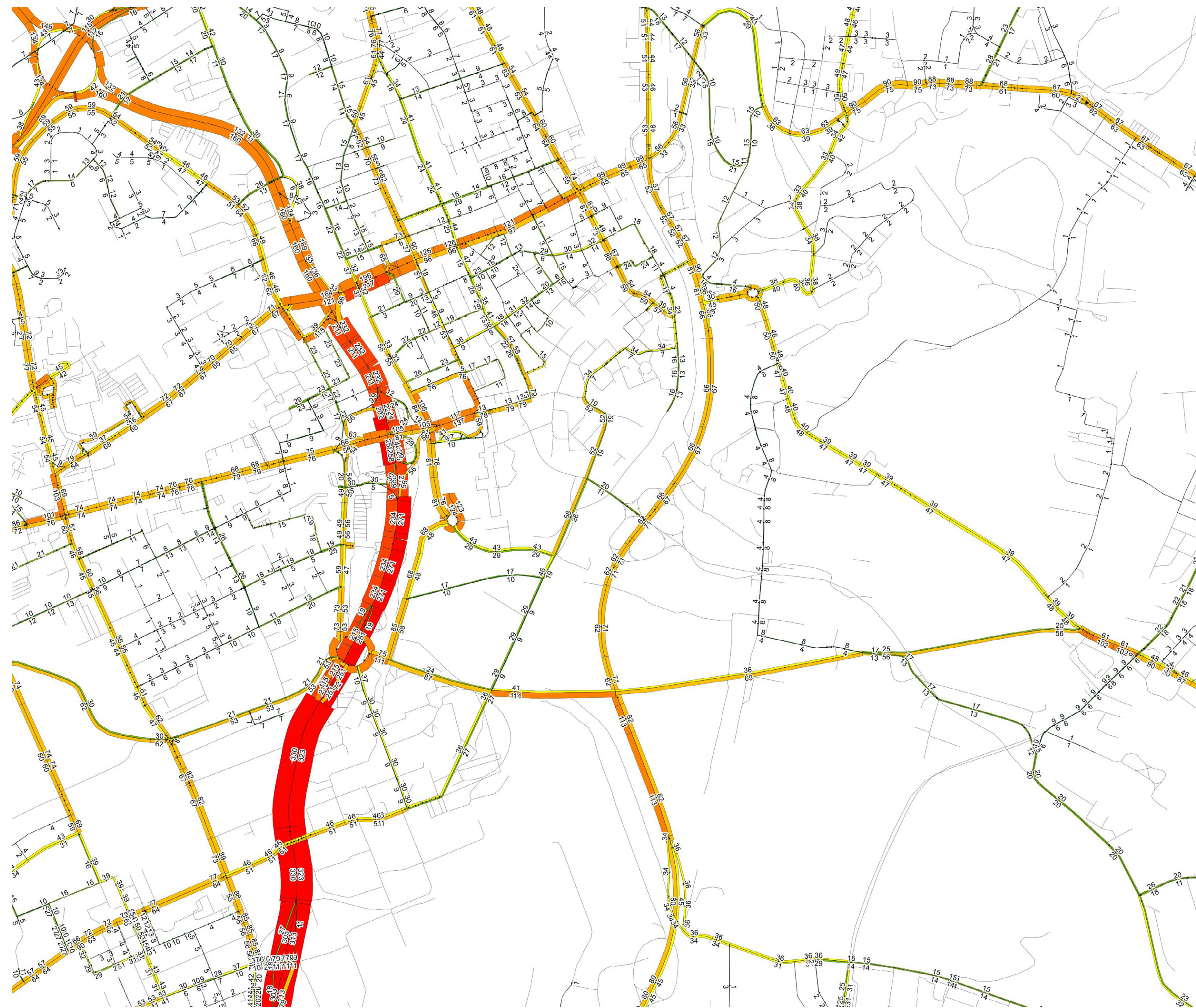
DOPRAVNÍ KARTOGRAM - STAV 2022

PROMĚNA ULIC BOHUMÍNSKÁ, FRÝDECKÁ – STUDIE + IZ



DOPRAVNÍ KARTOGRAM - UP 2055

PROMĚNA ULIC BOHUMÍNSKÁ, FRÝDECKÁ – STUDIE + IZ



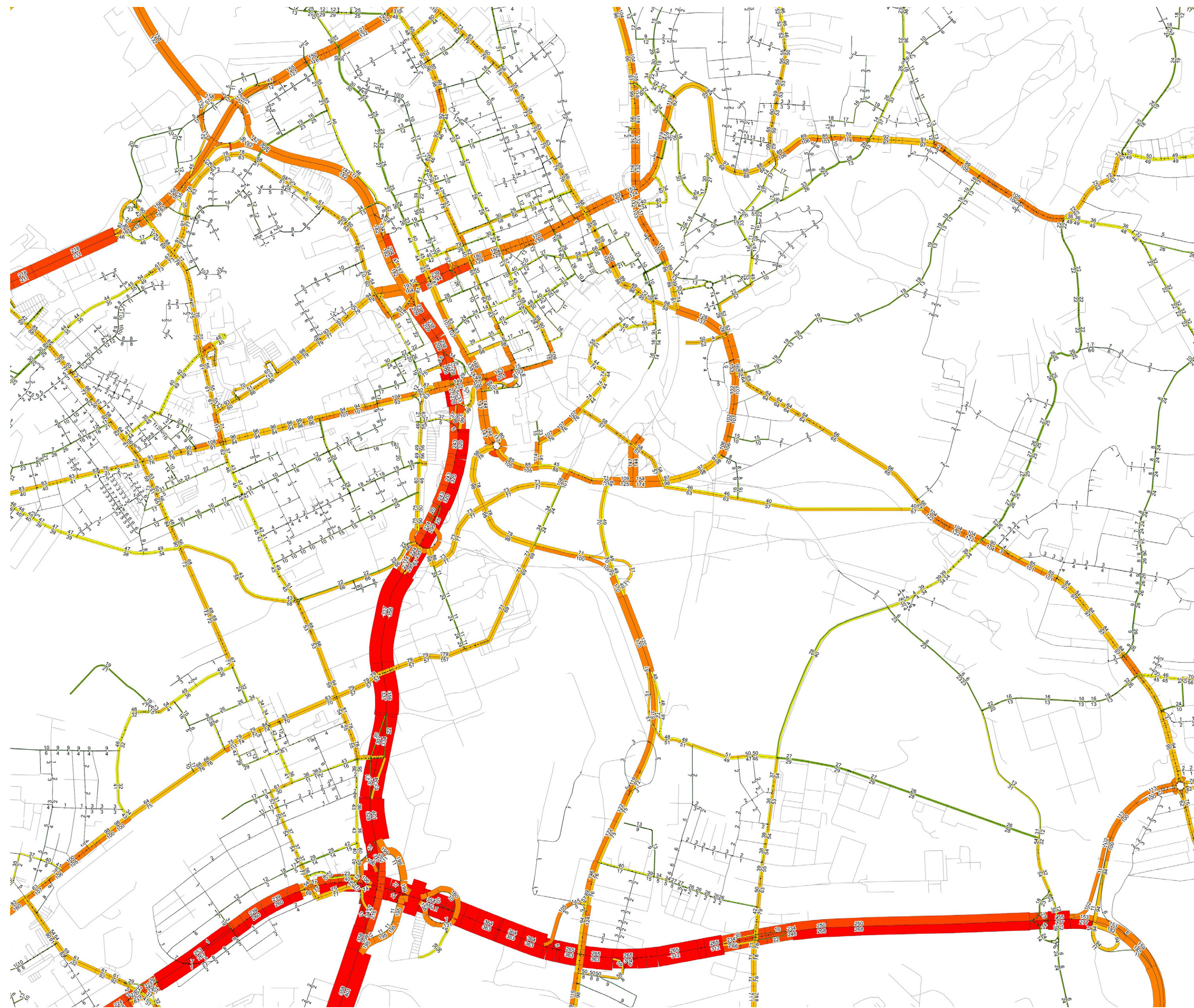
DOPRAVNÍ KARTOGRAM - UP 2055, NOVÉ PROPOJENÍ

PROMĚNA ULIC BOHUMÍNSKÁ, FRÝDECKÁ – STUDIE + IZ



DOPRAVNÍ KARTOGRAM - STŘEDNÍ VARIANTA 60%

PROMĚNA ULIC BOHUMÍNSKÁ, FRÝDECKÁ – STUDIE + IZ



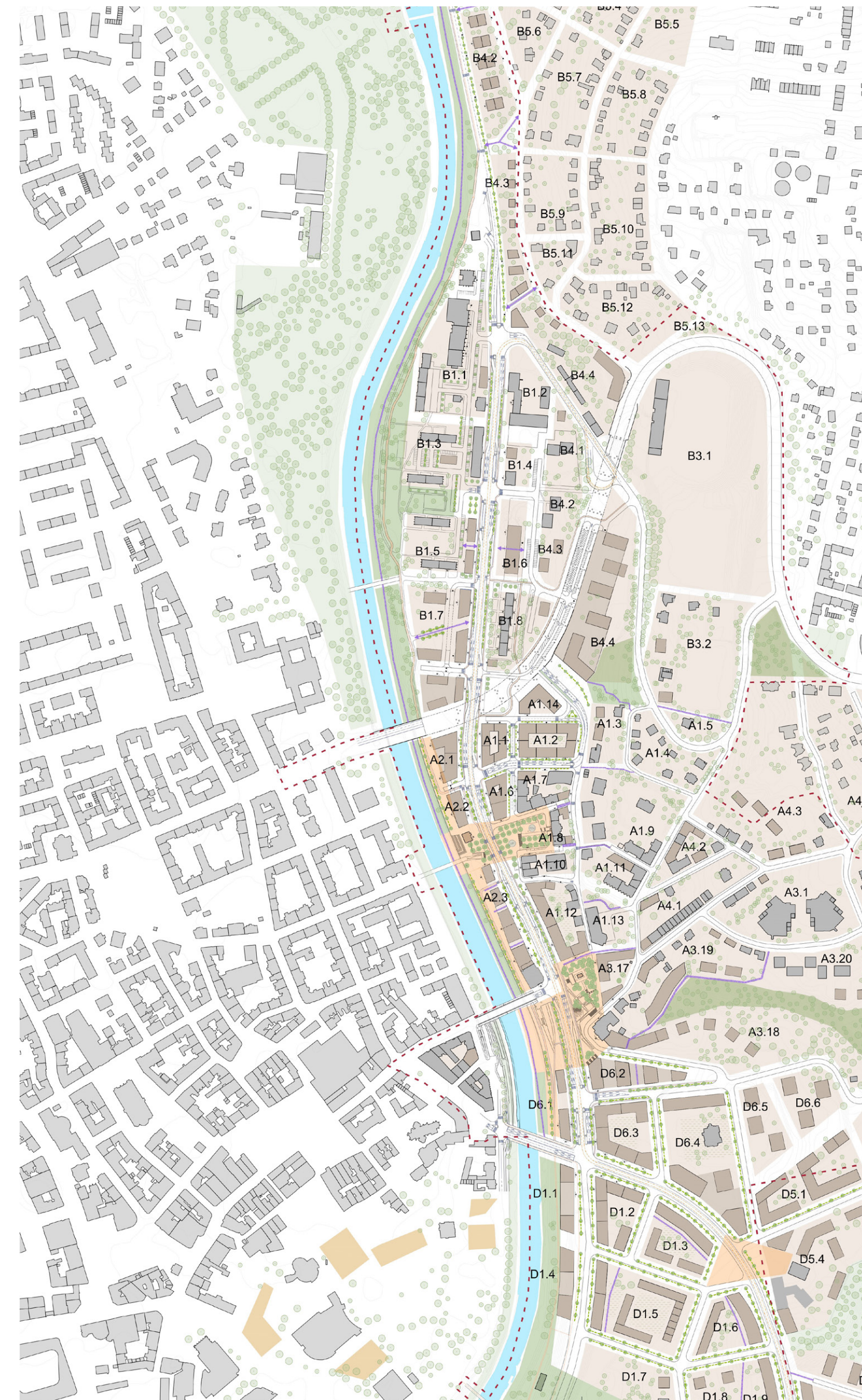
DOPRAVNÍ KARTOGRAM - STŘEDNÍ VARIANTA 100%

PROMĚNA ULIC BOHUMÍNSKÁ, FRÝDECKÁ – STUDIE + IZ





SEVER ŘEŠENÉHO ÚZEMÍ



STŘED ŘEŠENÉHO ÚZEMÍ

LEGENDA

ÚZEMÍ

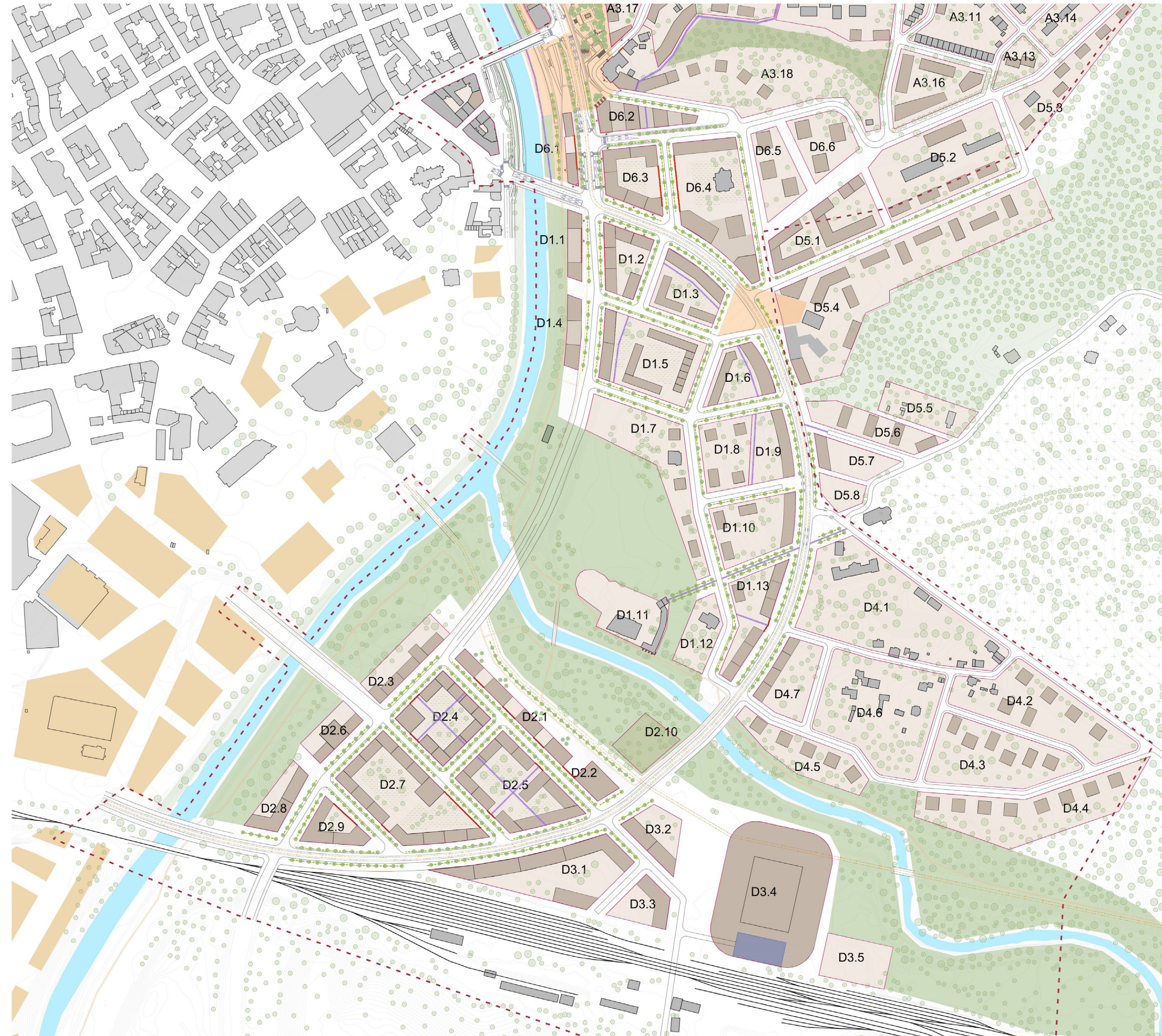
- STÁVAJÍCÍ BUDOVY
- ŘEŠENÉ ÚZEMÍ
- VODNÍ PLOCHY
- NAVRŽENÁ ZÁSTAVBA
- STÁVAJÍCÍ ZELENĚ
- NOVÁ ZELENĚ
- OSA STROMOŘADÍ
- PĚŠÍ PROSTUPNOST
- VRSTEVNICE
- VEŘEJNÁ PROSTRANSTVÍ
- KRAJINNÁ ZELENĚ

DOPRAVNÍ INFRASTRUKTURA

- ŽELEZNICE
- OSY POZEMNÍCH KOMUNIKACÍ
- TRAMVAJ
- NAVRHOVANÁ ZÁSTAVBA KOMUNIKACE - AUTOMOBIL
- KOMUNIKACE - CYKLOSTEZKA

NÁVRH URBANISTICKÉHO ŘEŠENÍ

PROMĚNA ULIC BOHUMÍNSKÁ, FRÝDECKÁ – STUDIE + IZ



LEGENDA

ÚZEMÍ

- STÁVAJÍCÍ BUDOVY
- ŘEŠENÉ ÚZEMÍ
- VODNÍ PLOCHY
- NAVRŽENÁ ZÁSTAVBA
- STÁVAJÍCÍ ZELENĚ
- NOVÁ ZELENĚ
- OSA STROMOŘADÍ
- PĚŠÍ PROSTUPNOST
- VRSTEVNICE
- VEŘEJNÁ PROSTRANSTVÍ
- KRAJINNÁ ZELENĚ

DOPRAVNÍ INFRASTRUKTURA

- ŽELEZNICE
- OSY POZEMNÍCH KOMUNIKACÍ
- TRAMVAJ
- NAVRHOVANÁ ZÁSTAVBA KOMUNIKACE - AUTOMOBIL
- KOMUNIKACE - CYKLOSTEZKA

JIH ŘEŠENÉHO ÚZEMÍ

NÁVRH URBANISTICKÉHO ŘEŠENÍ

PROMĚNA ULIC BOHUMÍNSKÁ, FRÝDECKÁ – STUDIE + IZ